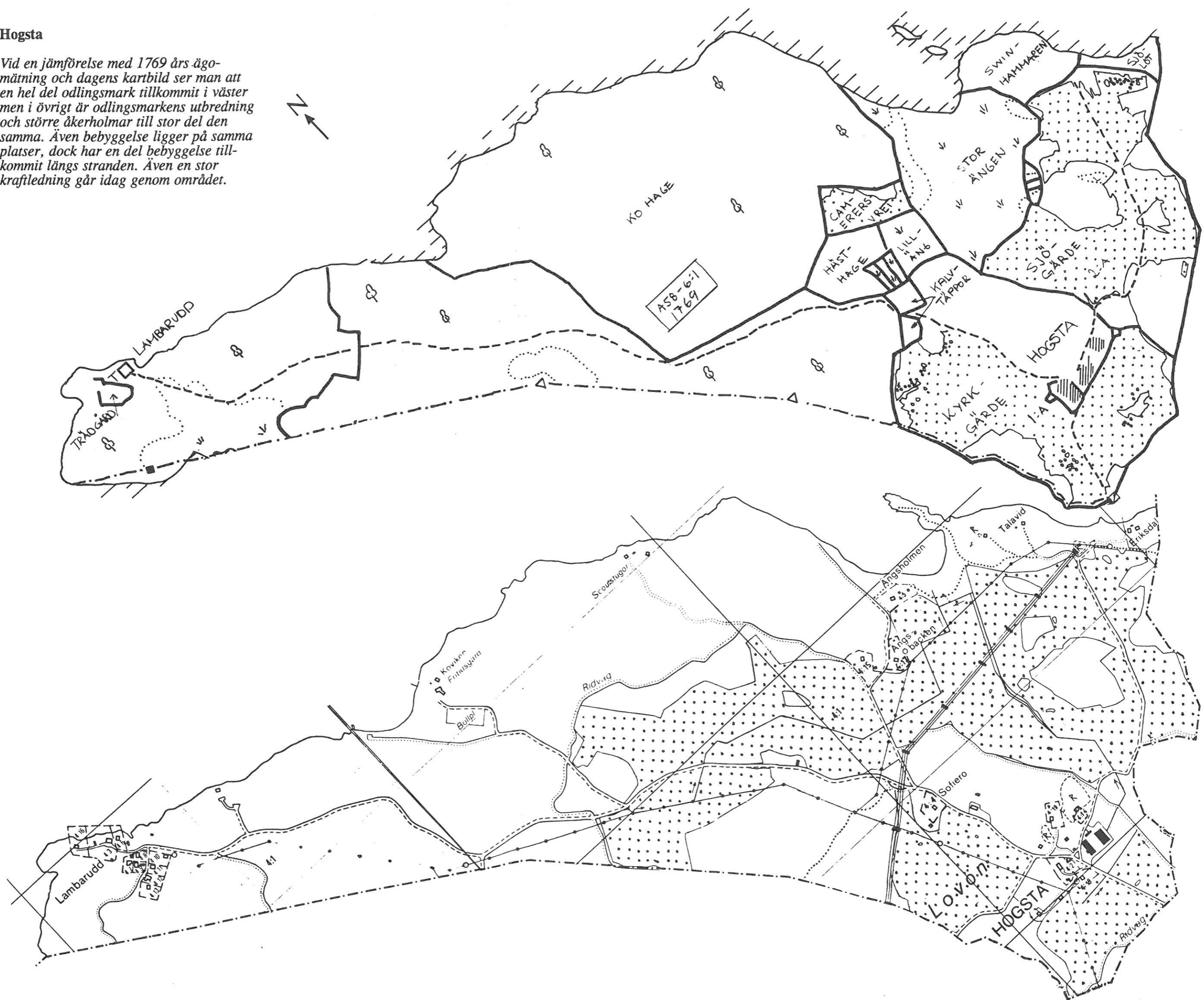


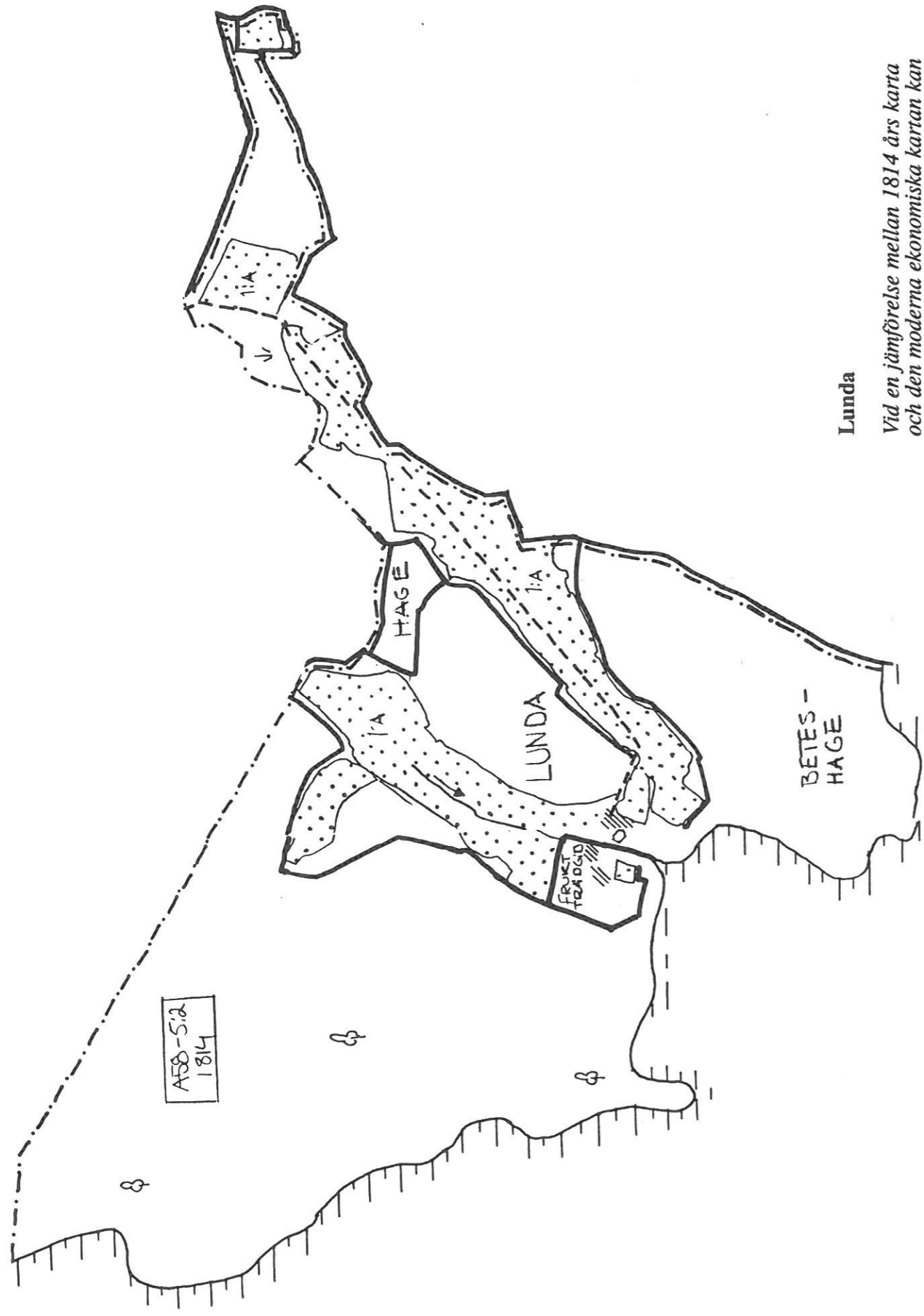
Barkarby

Vid en jämförelse med dagens ekonomiska karta och en ägomätning från 1814 kan man se att odlingsmarkens utbredning till stora delar är den samma. Även vägnätet och bebyggelsens placering överensstämmer, en del bebyggelse har dock tillkommit bla vid Ensta.

Hogsta

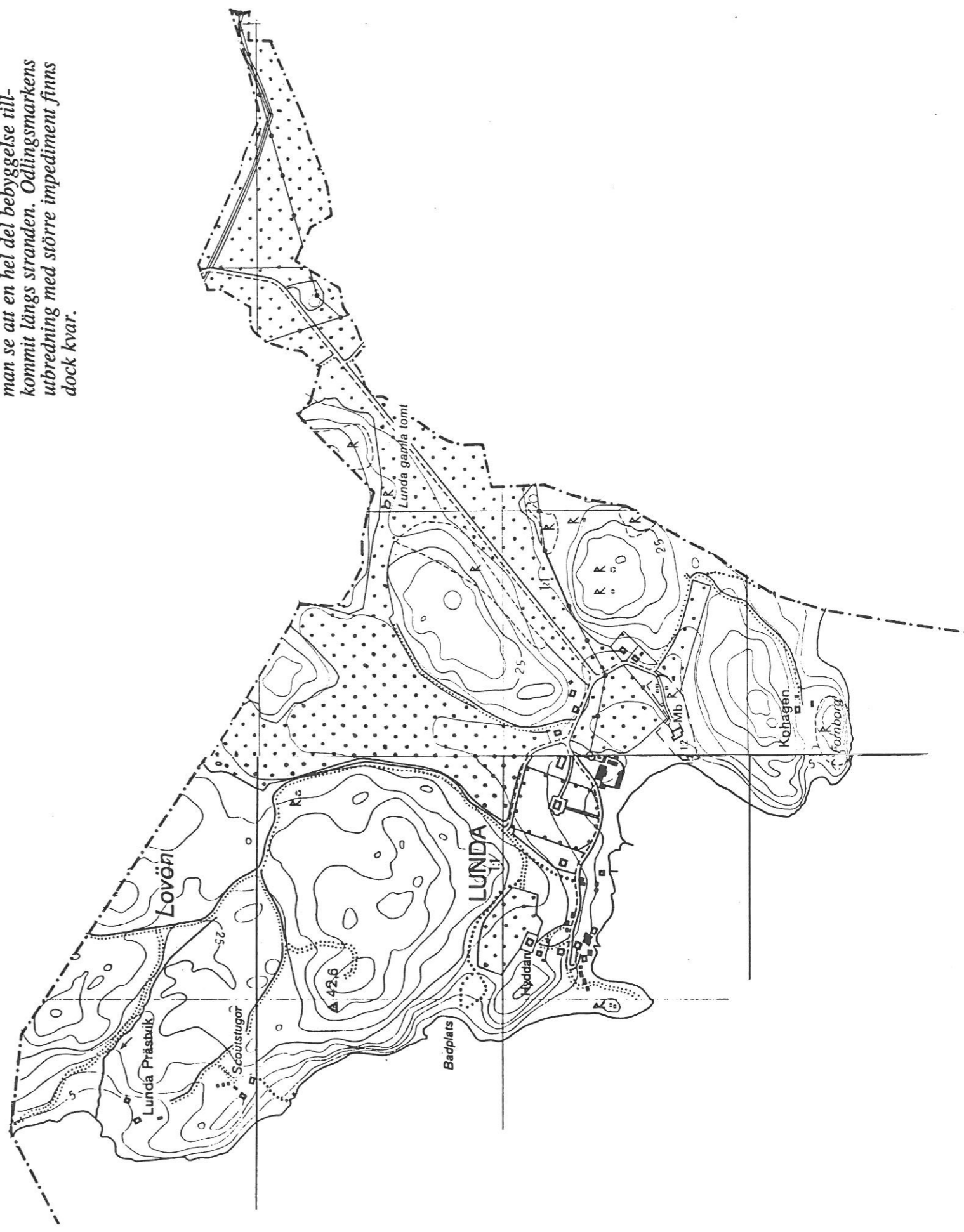
Vid en jämförelse med 1769 års ägomätning och dagens kartbild ser man att en hel del odlingsmark tillkommit i väster men i övrigt är odlingsmarkens utbredning och större åkerholmar till stor del den samma. Även bebyggelse ligger på samma platser, dock har en del bebyggelse tillkommit längs stranden. Även en stor kraftledning går idag genom området.

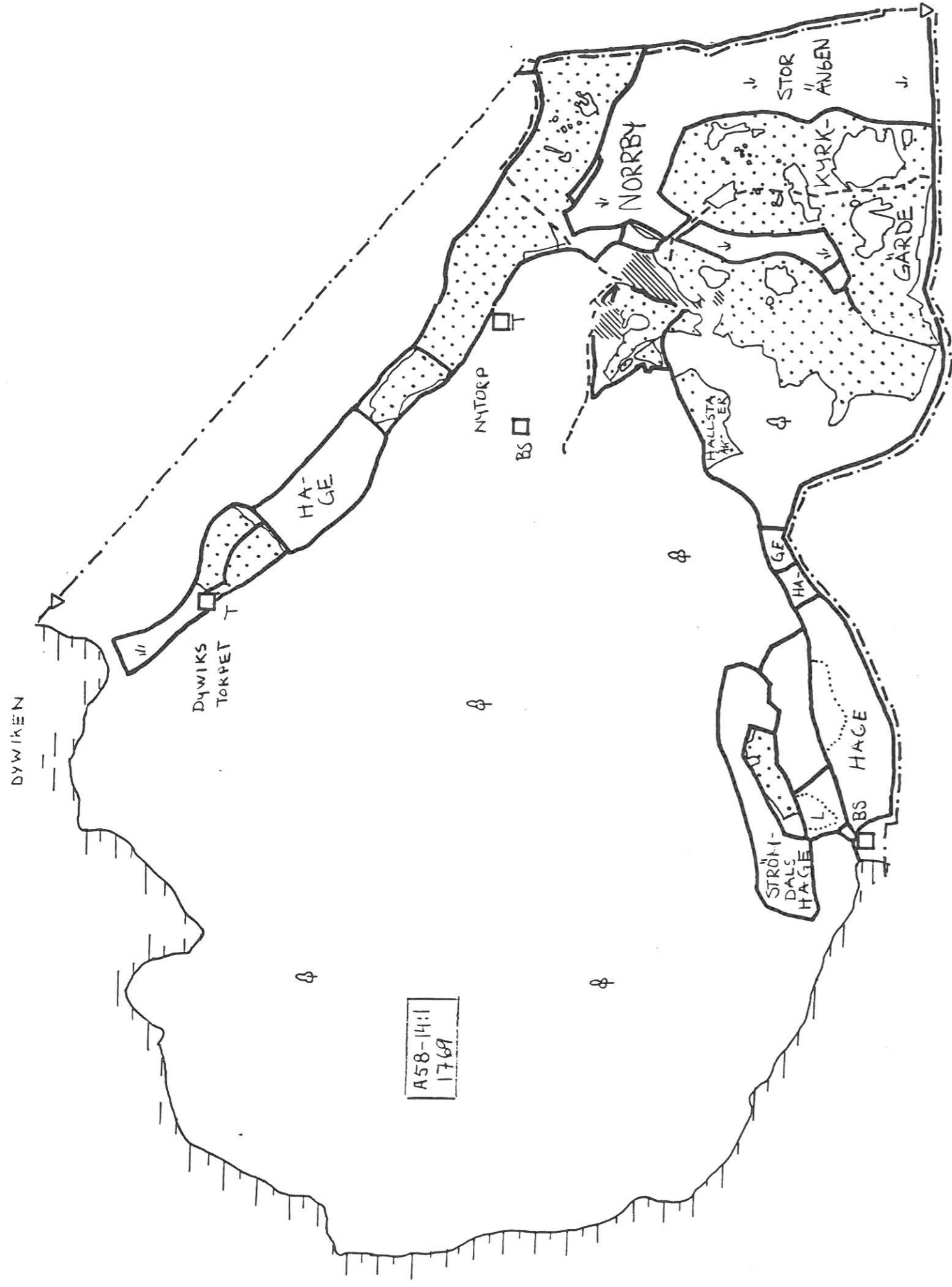




Lunda

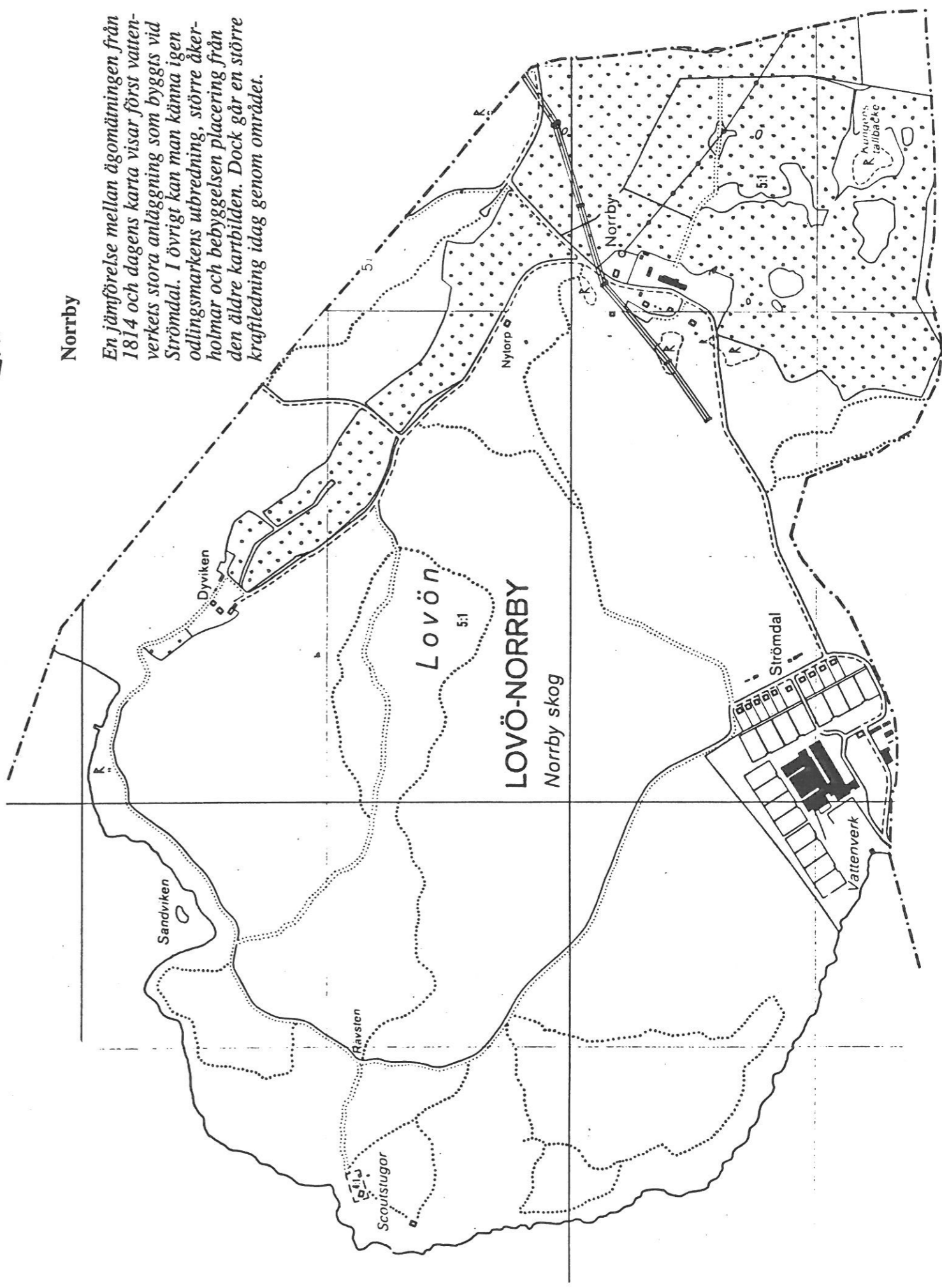
Vid en jämförelse mellan 1814 års karta och den moderna ekonomiska kartan kan man se att en hel del bebyggelse tillkommit längs stranden. Odlingens utbredning med större impediment finns dock kvar.

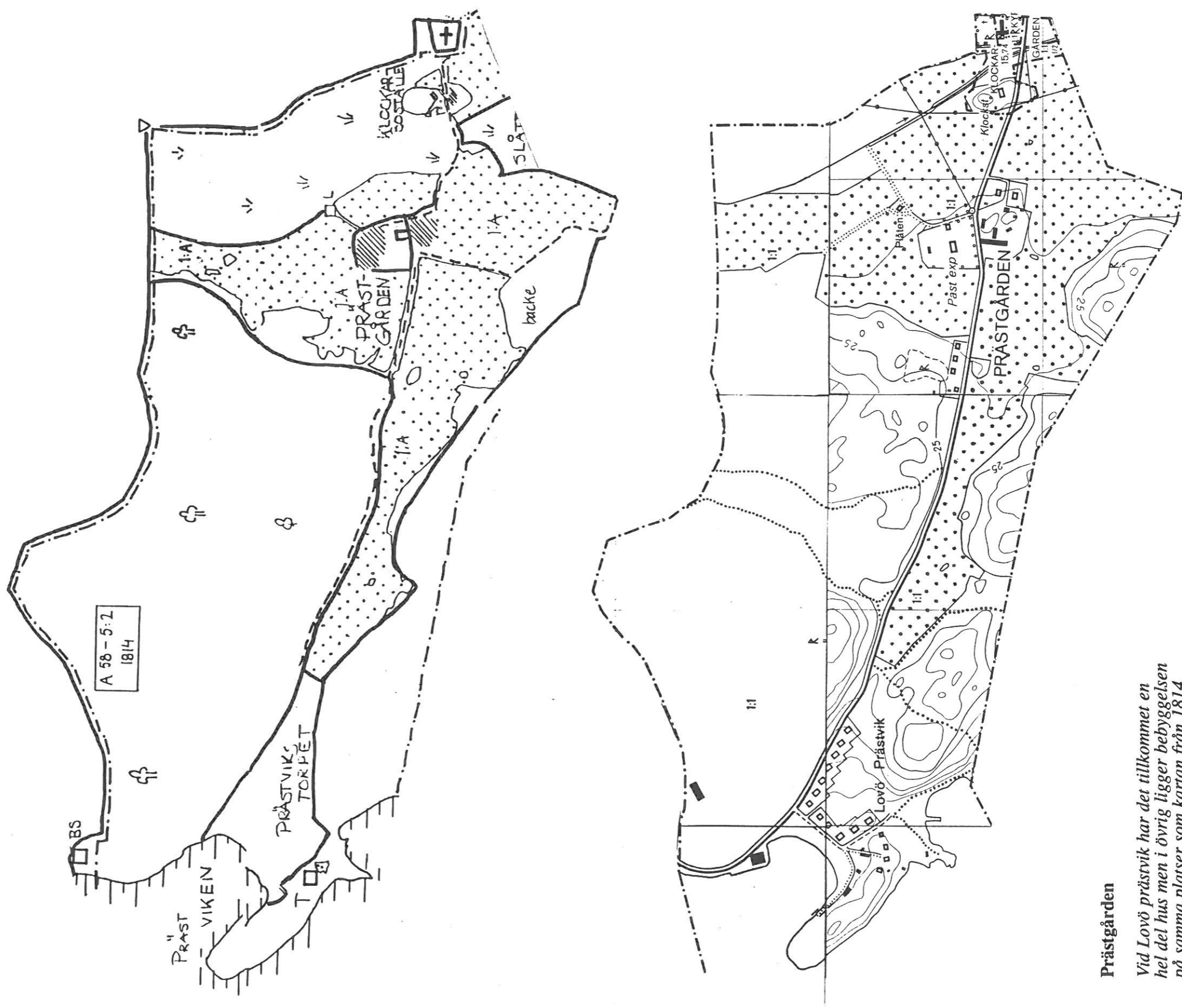




Norrby

En jämförelse mellan ägomätningen från 1814 och dagens karta visar först vattenverkets stora anläggning som byggts vid Strömdal. I övrigt kan man känna igen odlingsmarkens utbredning, större åkerholmar och bebyggelsen placering från den äldre kartbilden. Dock går en större kraftledning idag genom området.





Prästgården

Vid Lovö prästvik har det tillkommet en hel del hus men i övrig ligger bebyggelsen på samma plaser som kartan från 1814 visar. Även odlingsmarkens utbredning är till största delen den samma.

