

Arkeologisk utredning

Miloområdet i Ursvik

Särskild utredning, etapp 1 och 2, Sundbyberg 2:74 samt del av Sundbyberg 2:44,
Sundbybergs stad och socken, Uppland.

Rapport 2011:45

Kjell Andersson



STOCKHOLMS
LÄNS MUSEUM

Arkeologisk utredning


Miloområdet i Ursvik

Särskild utredning, etapp 1 och 2, Sundbyberg 2:74 samt del av Sundbyberg 2:44, Sundbybergs stad och socken, Uppland.

Rapport 2011:45

Kjell Andersson

Rapporten finns i PDF-format på adressen
www.stockholmslansmuseum.se



© Stockholms läns museum
 Produktion: Stockholms läns museum
 Redaktionell bearbetning: Göran Werthwein
 Produktion av planer: Lars Andersson, Göran Werthwein
 Allmänt kartmaterial: Lantmäteriverket. Medgivande 97.0133
 Nacka 2011

Innehåll

Sammanfattning	6
Bakgrund	8
Kulturmiljö	8
Syfte	9
Metod	9
Resultat	10
Utvärdering	11
Referenser	11
Administrativa uppgifter	12

Bilagor

Bil 1. Objektbeskrivningar	13
Bil 2. Schakttabell	16
Bil 3. Objekttabell	17

Figurer

Fig 1. Karta, skala 1:50 000	6
Fig 2. Karta, skala 1:5 000	7
Fig 3. Objekt 11	9
Fig 4. Schaktning vid objekt 14	9

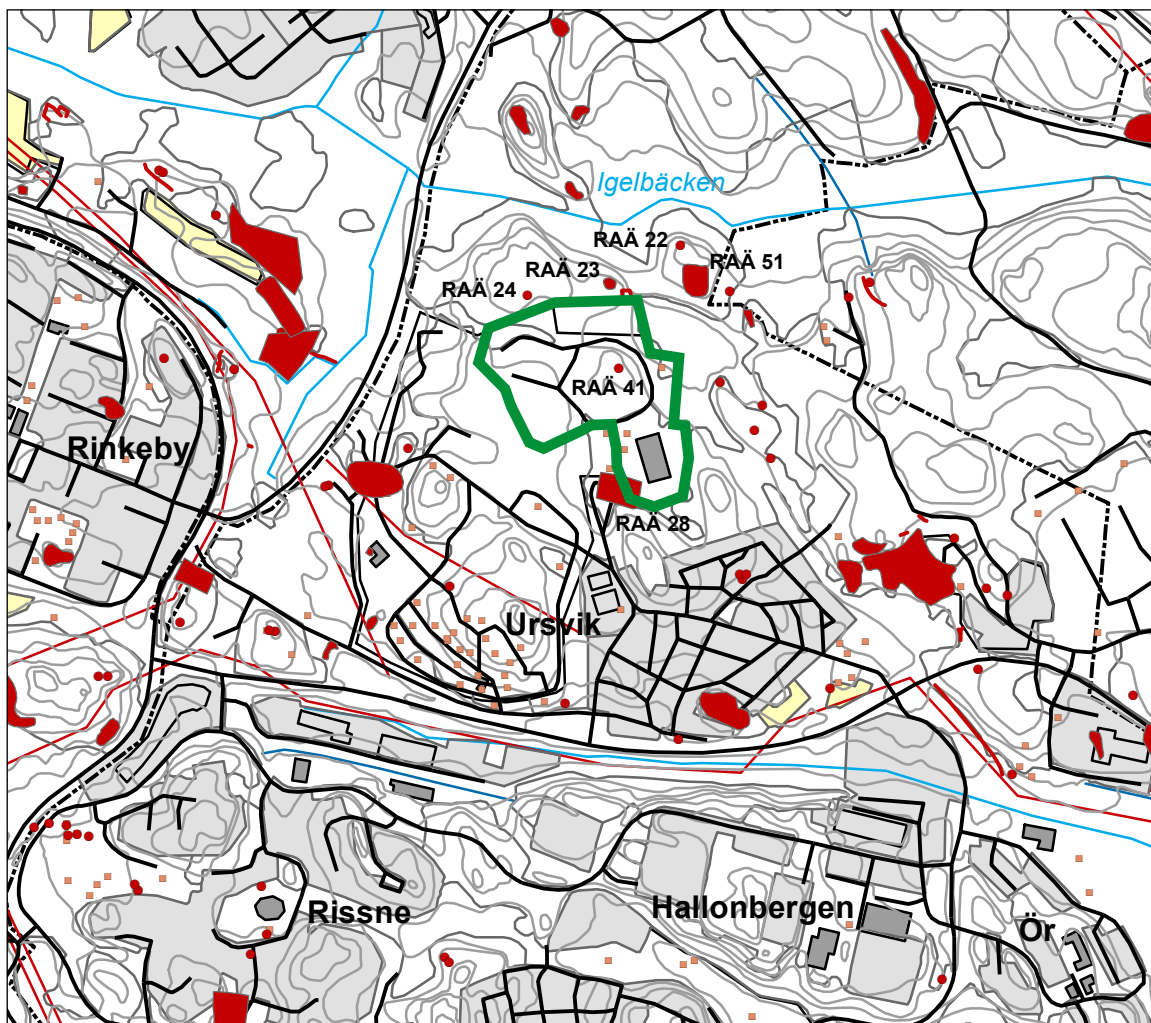


Fig 1. Översiktskarta med utredningsområdet markerat med grön linje, skala 1:20 000.

Sammanfattning

Stockholms läns museum genomförde i juni 2011 en särskild arkeologisk utredning av det s.k. Miloområdet i Lilla Ursvik i Sundbyberg. Anledningen till utredning var att fastigheten, som sedan 1930-talet har nyttjats för militära ändamål, bl.a. som ammunitionsförråd, nu ska detaljplaneläggas för rekreation och friluftsliv. Uppdragsgivare var Sundbybergs stad, Stadsbyggnads- och miljöförvaltningen.

Innan militären tog området i anspråk utgjorde detta en del av byn Lilla Ursviks ägor och bestod då huvudsakligen av åkermark vilken begränsades av bergshöjder i norr och väster. Inom utredningsområdet fanns sedan tidigare endast en känd fornlämning i form av en stensättning (Sundbyberg 41:1) på en mindre höjd i områdets centrala del.

Vid utredningen påträffades ytterligare en stensättning (Objekt 16) i anslutning till den tidigare kända stensättningen samt en husgrundsterrass av förhistorisk typ i

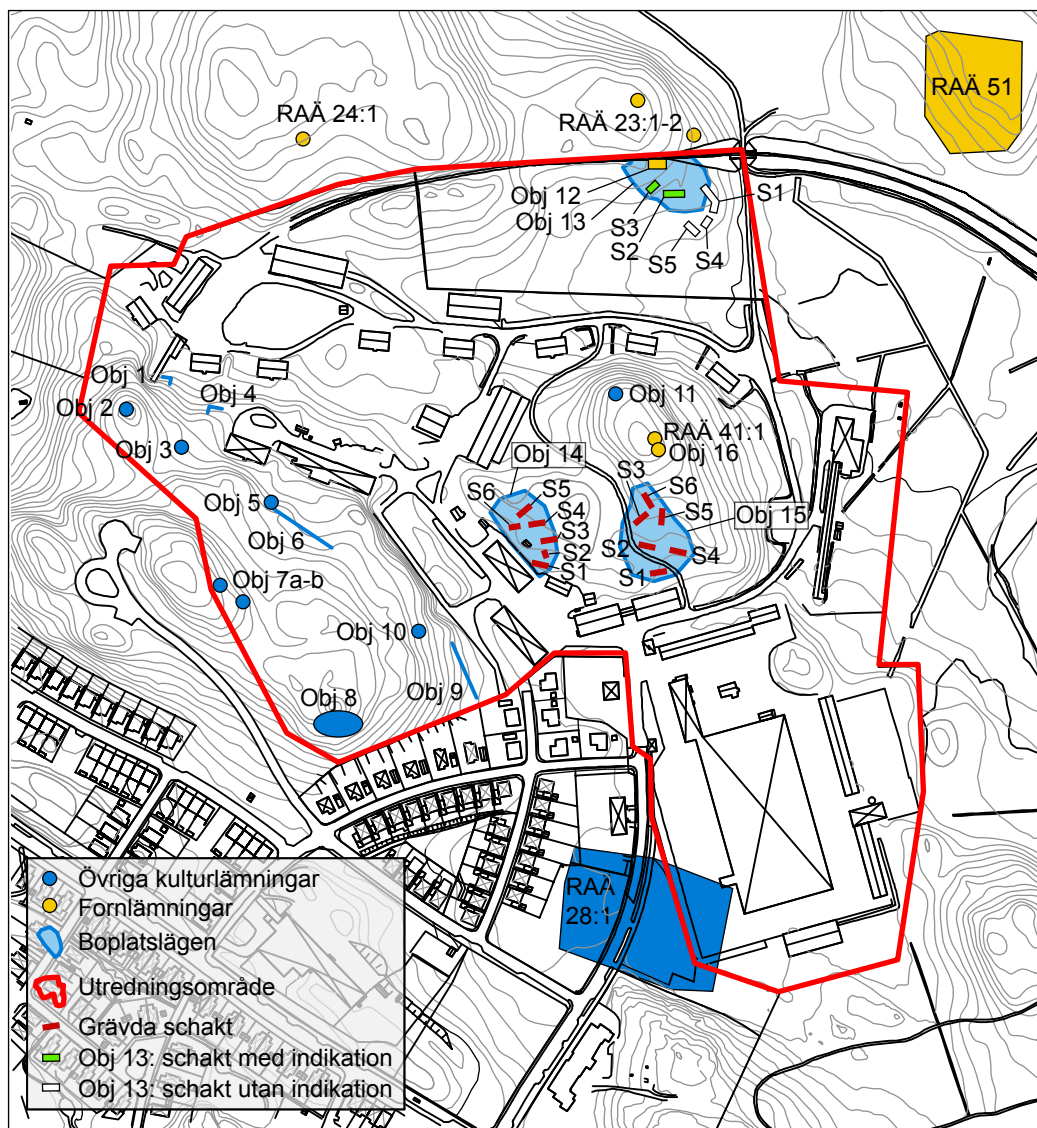


Fig 2. Karta med utredningsområdet markerat med rött och i rapporten omnämnda objekt samt kända fornlämningar i området, skala 1:5 000.

utredningsområdets nordöstra del (Objekt 12). *Objekt 12 och Objekt 16 klassas som fasta fornlämningar.* Övriga lämningar som framkom var från modern tid, varav de flesta kan knytas till den militära verksamheten i området. Lämningarna utgjordes av husgrundsterrasser, bunkrar, stridsvärn och andra installationer, vägbankar och dumphögar (Objekt 1 - 11). Av de senare misstänktes två kunna vara stensättningar varför dessa har provundersökts (Objekt 5 och Objekt 11), båda kunde dock avskrivas som fornlämningar. *Objekt 1 - 11 klassas som övriga kulturhistoriska lämningar,* dvs. lämningar som inte omfattas av något lagskydd.

Inom utredningsområdet påträffades också tre ytor som utifrån topografiska och geologiska förutsättningar bedömdes ha varit lämpliga för bosättning under förhistorisk tid (Objekt 13 – 15). Objekt 13 är beläget söder om och i direkt anslutning till husgrundsterrassen objekt 12. I söschakt i anslutning till terrassen

framkom fossil åkermark och i ett av schakten även anläggningar i form av en grop/stolphål och en härd av förhistorisk typ. *Objekt 13 bedöms som fast fornlämning.* Inom objekten 14 och 15 påträffades inga anläggningar eller fynd av förhistorisk karaktär. *Objekt 14 och Objekt 15 utgör därmed inte kulturbistoriska lämningar.*

Bakgrund

Sundbybergs stad planerar att detaljplanelägga en del av det s.k. Miloområdet i Lilla Ursvik i Sundbyberg för rekreation och friluftsliv. Länsstyrelsen i Stockholms län har därför beslutat att Stockholms läns museum ska genomföra en arkeologisk särskild utredning av det berörda området (dnr 431-2011-17). I efterhand kontaktade staden läns museet med en begäran om att utredningen skulle omfatta hela Miloområdet (Sundbyberg 2:74 samt del av Sundbyberg 2:44) vilket också överenskomts. Läns museet informerade därefter länsstyrelsen om det utökade utredningsområdet.

Utredningen genomfördes den 14 juni (etapp 1) respektive den 27 juni 2011 (etapp 2). Den 16 december genomfördes en kompletterande undersökning av objekt 13 som tidigare inte hade kunnat undersökas då objektet var beläget inom det kommunala naturreservatet Igelbäcken. Uppdragsgivare var Sundbybergs stad, Stadsbyggnads- och miljöförvaltningen.

Kulturmiljö

Utredningsområdet är ca 0,2 km² stort och är till stora delar bebyggt. Inom området, som mellan 1935 och 2005 har nyttjats för militära ändamål, bl. a. som ammunitionsförråd, finns ett 30-tal byggnader, huvudsakligen förråd, men även bostadshus, kontor, verkstäder och garage. Utredningsområdet avgränsas av skogsklädda bergpartier i norr och väster. Längs utredningsområdets norra kant löper en banvall efter den s.k. Krutbanan som anlades i början av 1940-talet. Järnvägen utgjorde en ca 3 kilometer lång grenbana till Norra stambanan och sträckte sig från Ulriksdal i öster och in i en tunnel i berget i utredningsområdets västra del. Järnvägen revs i slutet på 1980-talet.

Innan området övertogs av Kronan i samband med bildandet av det militära övningsområdet Järvafältet 1905 utgjordes utredningsområdet huvudsakligen av åker och skog till den numera försvunna gården Lilla Ursvik. Lilla Ursviks bebyggelse var belägen i anslutning till utredningsområdets södra del (Sundbyberg 28:1), men gårdstomten är idag utplånad av nya vägar och bebyggelse.

Flera arkeologiska utredningar och undersökningar har genomförts i närområdet under senare år inför utbyggnaden av den nya stadsdelen Ursvik. I samband med dessa har flera nya fornlämningar från framför allt järnålder och modern tid framkommit och undersökts (ex. Fors et al 2002, Holmgren et al 2003, Andersson

& Berger 2006, Vinberg 2008). Inom det nu aktuella utredningsområdet är dock endast en fornlämning känd sedan tidigare. Denna utgörs av en stensättning som är belägen på krönet av en mindre höjd i områdets centrala del (Sundbyberg 41:1). I direkt anslutning till utredningsområdets norra del finns dock flera fornlämningar i form av stensättningar, ett gravfält och en boplats med husgrundsterrasser, terrasseringar och en stensträng (Sundbyberg 22:1, 23:1-2, 24:1 och 51). År 1921 påträffades delar av en runsten norr om Lilla Ursviks gård (den exakta fyndplatsen är inte känd), men runstenen har troligen flyttas till gården från Råsta på 1700-talet (Fors et al 2002:8, FMIS Sundbyberg 34:1). Runstenen förvaras numera på Sundbybergs museum.

Syfte

Syftet med utredningen var att fastställa om det fanns dittills oregistrerade fasta fornlämningar inom utredningsområdet. Utredningen skulle i första hand omfatta etapp 1, det vill säga okulär besiktning.

Metod

Inledningsvis genomfördes mycket översiktliga arkiv- och kartstudier vilka koncentrerades till Lantmäteriets digitala kartarkiv, SGU:s geologiska kartblad, fornminnesregistret (FMIS) samt läns-museets rapportarkiv. Inga handlingar har eftersökts i Antikvarisk-topografiska arkivet (ATA) då flera arkeologiska utredningar och undersökningar nyligen har genomförts inom Ursviksområdet. Uppgifter som eventuellt kunde vara intresse för den nu aktuella utredningen förväntades därför återfinnas i de tidigare utredningsrapporterna.

Vid utredningens etapp 1 genomfördes en inventering av området i syfte att klargöra om tidigare oregistrerade fornlämningar fanns inom området. De lämningar som påträffades mättes in manuellt och beskrevs i text. Efter samråd med länsstyrelsen genomfördes en utredning etapp 2 varvid två stensättningsliknande



Figur 3. Den stensättningsliknande lämningen objekt 11. Foto: Kjell Andersson, bildnr Lp20111018.



Figur 4. Schaktning pågår inom objekt 14. Foto: Kjell Andersson, bildnr Lp20111017.

lämningar undersöktes med fyllhacka (Objekt 5 och 11) och två ytor, som utifrån topografiska och geologiska förutsättningar bedömdes som lämpliga för bosättning under förhistorisk tid, provundersöktes med grävmaskin (Objekt 14 och 15). Även sökschakten mättes in manuellt. En tredje yta (Objekt 13) provundersöktes vid ett senare tillfälle då den var belägen inom ett kommunalt naturreservat och det därför var nödvändigt att invänta tillstånd för undersökningen av denna. De schakt som då grävdes mättes in med GPS liksom de anläggningar som då framkom. De undersökta lämningarna och provschakten återställdes efter avslutad undersökning.

Resultat

Totalt framkom 16 objekt vid utredningen varav huvudparten utgjordes av lämningar från modern tid och av vilka de flesta sannolikt härrör från den militära verksamheten i området (Objekt 1 - 11). Därutöver framkom två fasta fornlämningar i form av en husgrundsterrass (Objekt 12) och en stensättning (Objekt 16) samt tre ytor som bedömdes ha varit lämpliga för bosättningar under förhistorisk tid (Objekt 13 – 15).

Lämningarna från modern tid var huvudsakligen belägna på och i en östsluttning av ett berg i utredningsområdets västra del. Lämningarna bestod av husgrundsterrasser (Objekt 1 och 4), bunkrar, stridvörn och andra installationer av betong (Objekt 2, 7 och 8), vägbankar (Objekt 6 och 9) samt dumphögar/sprängstenshögar (Objekt 3, 5, 10 och 11).

Husgrundsterrassen av förhistorisk typ (Objekt 12) är belägen i en svag sydsluttning i utredningsområdets nordöstra kant och är ca 8 x 5 meter stor (VSV-ÖNÖ) och upp till 0,5 meter hög. Terrassens södra och västra sidor har en skoning av 0,4 – 0,6 meter stora stenar, längs den södra sidan i dubbla rader. Terrassens norra del har skadats av banvallen till Krutbanan.

Stensättningen Objekt 16 är belägen söder om, men alldeles intill den tidigare registrerade stensättningen Sundbyberg 41:1 och är snarlik denna. Stensättningen är ca 5 meter i diameter och 0,2 meter hög, övertorvad och försedd med en kantkedja av 0,3 – 0,7 meter stora stenar.

Av de ytor som bedömdes som möjliga boplatslägen var en (Objekt 13) belägen i anslutning till och söder om husgrundsterrassen Objekt 12. Ytan utgörs av en skogsbevuxen och snårig sydvänd moränsträckning och är belägen inom det kommunala naturreservatet Igelbäcken. Inom ytan grävdes endast fem sökschakt pga. växtligheten. I två schakt (S2 och S3) i anslutning till husgrundsterrassen Objekt 12 framkom jordlager som antyder att ytan tidigare har varit odlad. I ett av dessa schakt (S2) framkom även anläggningar i form av en härd av förhistorisk typ (A1) och en grop/ett stolphål (A2) under matjordslagret. I de övriga tre schakten framstod marken vara opåverkad av mänskliga aktiviteter. På äldre kartor (1725 – 1951) finns ingen åkervret markerad på platsen, vilket kan tyda på

att även åkermarken är av betydande ålder. Omfattningen av området med fossil åkermark och anläggningar kan utifrån de få schakten och områdets topografiska förutsättningar uppskattas vara ca 35 x 25 – 40 meter (N-S) stort.

De två andra möjliga boplatstorna var belägna i sydväst respektive sydslutningarna av det mindre höjdpartiet i områdets centrala del. Inom de två ytorna grävdes totalt 12 sökschakt med grävmaskin. Inga förhistoriska lämningar eller fynd påträffades dock inom någon av ytorna.

De påträffade fornlämningarna anknyter till ett antal tidigare registrerade strax norr och nordöst om utredningsområdet (Sundbyberg 22:1, 23:1-2, 24:1, 51) och bildar tillsammans med dessa ett boplatskomplex av liknande karaktär som det mer kända boplatsoområdet vid Ursviks motionsområde i sydöst (Sundbyberg 36:1 m.fl.), om än inte av samma omfattning. Förhållandet antyder dock att det kan ha funnits två större gårdar eller byar i Ursviksområdet redan under järnålder.

Utvärdering

Utredningen utfördes i enlighet med projektplanen med undantag för att karteringen av lämningar och sökschakten inom objekt 14 och 15 pga. tekniska problem med GPS-utrustningen istället utfördes manuellt. Sökschakten inom objekt 13, som grävdes vid ett senare tillfälle, mättes dock in med GPS liksom de anläggningar som då framkom.

Referenser

Andersson, K. & Berger, Å. 2006. *Forntid och historisk tid i Ursvik – från boplatser och gravfält till bytomter och torp vid Stora och Lilla Ursvik.* Arkeologiska förundersökningar av RAÄ 28, Lilla Ursvik samt RAÄ 43 – 48, Stora Ursvik, Sundbyberg 2:44 m fl, Sundbybergs socken och kommun, Uppland. Stockholms läns museum, Rapport 2006:19.

Fors, T., Holmgren, I. & Huuva, M. 2002. *Stora Ursvik.* Särskild arkeologisk utredning, etapp 1. Sundbyberg 2:26, 2:44, 2:55, 2:77, Päronet 1, 2 samt del av Stockholms stad, Sundbybergs och Stockholms kommuner, Uppland. Arkeologikonsult, Rapport 2002:1079.

Försvarmakten/Fortifikationsverket *Garnisonsplan Ursvik.* (Arbetshandling 2004).

Holmgren, I., Svensson, K. & Huuva, M. 2003. *Stora Ursvik.* Särskild arkeologisk utredning, etapp 2. Sundbyberg 2:26, 2:44, 2:55, 2:77, Päronet 1, 2 samt del av Stockholms stad, Sundbybergs och Stockholms kommuner, Uppland. Arkeologikonsult, Rapport 2003:1080.

Vinberg, A. 2008. *En liten gård och några gravar i Stora Ursvik.* Uppland, Sundbybergs socken, Stora Ursvik, RAÄ 44, RAÄ 45, RAÄ 46. Dnr 423-3357-2006. UV Mitt, Rapport 2008:21.

Administrativa uppgifter

Länsstyrelsens beslut, dnr: 431-2011-17
Stockholms läns museum, dnr: 2011:072
Landskap: *Uppland*
Kommun: *Sundbybergs stad*
Socken: *Sundbyberg*
Fastighet: *Sundbyberg 2:74 samt del av Sundbyberg 2:44*
Ekonomiska kartans blad: *10I 7e Bromsten SÖ (RT90)*
Fornlämning:
Typ av undersökning: *Särskild utredning*
Orsak till undersökningen: *Kommunal detaljplanläggning*
Uppdragsgivare: *Sundbybergs stad, Stadsbyggnads- och miljöförvaltningen*
Undersökningsperiod: *14 och 27 juni resp. 16 december 2011*
Projektgrupp: *Kjell Andersson, Göran Werthwein*
Arkivmaterial: *Förvaras i Stockholms läns museums arkiv*
Fynd: *Inga fynd påträffades*

Bilaga

Bilaga 1. Objektbeskrivningar

Objekt 1. Husgrund, historisk tid

Antikvarisk bedömning: *Övrig kulturhistorisk lämning.*

Husgrundsterrass, ca 4 x 4 m (NNÖ-SSV) stor och 0,2 m hög. Skoning av 0,3 – 0,4 m stora stenar i N och NÖ. Övertorvad och beväxt med en liten gran i norra delen.

Objekt 2. Militär lämning, övrig

Antikvarisk bedömning: *Övrig kulturhistorisk lämning.*

Betongkonstruktion, delvis insprängd i berg. Bestående av sju betongplintar med intilliggande sönderbrutna betongstycken med armeringsjärn. Belägen på bergskrön.

Objekt 3. Övrigt

Antikvarisk bedömning: *Ej kulturhistorisk lämning.*

Dumphög, oregelbunden, ca 5 x 3 m (V-Ö) stor, delvis övermossad fyllning av stenar och betongplintar.

Objekt 4. Husgrund, historisk tid

Antikvarisk bedömning: *Övrig kulturhistorisk lämning.*

Husgrundsterrass, ca 4 x 3 (VNV-ÖSÖ) och upp till 0,8 m hög. Uppbyggd av huvudsakligen skarpkantade stenar, ca 0,3 - 0,7 stora, i upp till fyra skift med ställvis cement. Övermossad

Objekt 5. Övrigt

Antikvarisk bedömning: *Ej kulturhistorisk lämning.*

Dumphög, närmast rund, ca 5 m i diameter och 0,4 m hög. Övermossad fyllning av 0,3 – 0,6 m stora stenar av blandat material. I NÖ kanten är ett ca 1,3 x 1 x 0,5 m stort block. Lämningen var stensättningslik och provgrävdes därför. Centralt i lämningen framkom två betongplintar.

Objekt 6. Färdväg

Antikvarisk bedömning: *Övrig kulturhistorisk lämning.*

Vägbank, ca 50 x 4 m (V-Ö) och upp till 0,4 m hög. Övertorvad. I vägbankens västra del är en stödmur av 0,3 – 0,6 m stora stenar längs vägens norra sida.

Objekt 7a. Militär lämning, övrig

Antikvarisk bedömning: *Övrig kulturhistorisk lämning.*

Byggnadsverk av betong anlagd på bergskrön, nu rivet. Lämningarna består av åtta fastgjutna betongplintar med järnbeslag, samt en raserad betongkonstruktion strax NÖ om dessa nedanför krönet.

Objekt 7b. Militär lämning, övrig

Antikvarisk bedömning: *Övrig kulturbistorisk lämning.*

Stenkrets, rund, ca 3 m i diameter och 0,3 m hög. Uppbyggd av 0,2 – 0,5 m stora stenar i upp till tre skift. Anlagd på bergskrön ca 15 m SÖ om Objekt 7a. Lämningens funktion oklar. Möjligen skyttevärn eller lägereldsplats.

Objekt 8. Område med militära anläggningar

Antikvarisk bedömning: *Övrig kulturbistorisk lämning.*

Område med militära anläggningar, ca 50 x 10 – 15 m (NV-SÖ). Inom området finns bunkrar och stridsvärn av betong vilka delvis är täckta av jordmassor.

Objekt 9. Färdväg

Antikvarisk bedömning: *Övrig kulturbistorisk lämning.*

Vägbank, ca 30 x 3 m (NV-SÖ) och upp till 0,5 m hög. Övertorvad. Stödmur av 0,3 – 0,5 m stora stenar längs vägens östra sida.

Objekt 10. Övrigt

Antikvarisk bedömning: *Ej kulturbistorisk lämning.*

Dumphög, oregelbunden, ca 6 m i diameter och 0,5 m hög. Fyllning av sprängsten. Cirka 15 m V om dumpmassorna finns en stäldörr i bergsidan, möjligen ingång till Objekt 8.

Objekt 11. Övrigt

Antikvarisk bedömning: *Ej kulturbistorisk lämning.*

Dumphög, oregelbunden, ca 4 x 3 m (V-Ö) och 0,2 m hög. Delvis övermossad fyllning av 0,3 – 0,4 m stora stenar och sand. Lämningen är belägen på norra kanten av ett bergskrön och misstänktes utgöra en kraftigt skadad stensättning med delar av fyllningen utkastad i slutningen i norr. En provgrop grävdes i lämningens östra del som tycktes bäst bevarad. I fyllningen, som vilade på ett tunt vegetationsskikt på berget, påträffades fragment av en presenning och tjärpapp.

Objekt 12. Husgrund, förhistorisk/medeltida

Antikvarisk bedömning: *Fast fornlämning.*

Husgrundsterrass, ca 8 x 5 m (VSV-ÖNÖ) och 0,5 m hög. De södra och västra sidorna stensatta med 0,4 – 0,6 m stora stenar, längs den södra sidan i dubbla rader. Norra kanten skadad av f.d. banvall. Övertorvad och beväxt med en rönn, asp och sly.

Objekt 13. Boplatsläge

Antikvarisk bedömning: *Fast fornlämning.*

Boplatsläge, ca 50 x 20 – 40 m (N-S) utgörandes av en svagt mot söder sluttande moränås i anslutning till husgrundsterrassen Objekt 12. Området var vid inventeringstillfället igenväxt med tät busk- och slyvegetation och var därför inte möjligt att inventera noggrannare. Provschaktning genomfördes inom ytan i december 2011 varvid totalt fem schakt grävdes med maskin. I två schakt (S2 och S3) i anslutning till husgrundsterrassen Objekt 12 framkom jordlager som antyder

att ytan tidigare har varit odlad. I ett av dessa schakt (S2) påträffades även två anläggningar i form av en härd av förhistorisk typ (A1) och en grop/ett stolphål (A2). I de övriga tre schakten framstod marken vara opåverkad. Omfattningen av området med fossil åkermark och anläggningar kan utifrån de få schakten och områdets topografiska förutsättningar uppskattas vara ca 35 x 25 – 40 meter (N-S) stort

Objekt 14. Boplatsläge

Antikvarisk bedömning: *Ej kulturhistorisk lämning.*

Boplatsläge, ca 50 x 30 m (NNV-SSÖ) bestående av en svag sydöstsluttning i skogsmark med mo, morän och enstaka block, med nivåer mellan 20 och 25 m ö h. Inom ytan grävdes sex sökschakt med maskin. Schakten var 6 – 12 m långa, 1,5 m breda och 0,2 – 0,5 m djupa. Inga fynd eller anläggningar påträffades i något av schakten.

Objekt 15. Boplatsläge

Antikvarisk bedömning: *Ej kulturhistorisk lämning.*

Boplatsläge, ca 60 x 20 - 40 m (NNV-SSÖ) utgörandes av en svag sydöstsluttning i skogsmark med mo och morän, ca 20 – 25 m ö h. Inom ytan grävdes sex sökschakt med maskin. Schakten var 4 – 14 m långa, 1,5 m breda och 0,2 – 0,4 m djupa. I ett schakt i områdets södra del (S1), strax norr om en, under utredningens genomförande riven, förrådsbyggnad framkom ett gruslager med fragment av tegelstenar och takpannor (se Bilaga 2 Schakttabell Objekt 15, S1). Inga förhistoriska fynd eller anläggningar påträffades i något av schakten.

Objekt 16. Stensättning

Antikvarisk bedömning: *Fast fornlämning.*

Stensättning, närmast rund, ca 5 m i diameter och 0,2 m hög. Övertorvad fyllning med enstaka 0,3 – 0,4 m stora stenar synliga i ytan. Kantkedja av 0,3 – 0,7 m stora liggande stenar. Beväxt med två tallar. Anläggningen är belägen ca 1 m S om den tidigare registrerade stensättningen Sundbyberg 41:1.

Bilaga 2. Schakttabell

Obj.	Schakt	Storlek (m)	Djup (m)	Beskrivning
13	1	11 x 1,4	0,1 - 0,3	Torv/förna, ca 0,05 m, fyllning av mo, ca 0,05 - 0,15 m. Botten av berg i N, morän i S.
13	2	8 x 1,4	0,25 - 0,3	Torv, ca 0,05 m ovan mörk moig mylla, ca 0,2 m. Botten av sandig morän i Ö, i övrigt av beige mo. I V änden framkom en härd (A1), ca 0,6 m i diameter. Härdens yta gråsvart (sotig?) med skörbrända stenar. Centralt i schaktet en grop/stolphål (A2), ca 0,6 x 0,4 m (V-Ö) med mörk fyllning och enstaka skörbrända stenar och kol synligt i ytan.
13	3	4,5 x 1,4	0,3	Torv, ca 0,05 m ovan mörk moig mylla, ca 0,2 m. Botten av beige mo.
13	4	6 x 1,4	0,2	Förna, ca 0,05 m, fyllning av hårt packad beige moig lera övergående i morän.
13	5	5,5 x 1,4	0,25	Torv ca 0,1 m, fyllning av beige lera.
14	1	12 x 1,5 m	0,3 - 0,5	Vegetationsskikt/förna ca 0,1 m ovan stenig till blockig mo vilket övergår i morän i väster.
14	2	6 x 1,5 m	0,3	Vegetationsskikt/förna ca 0,1 m ovan stenig mo.
14	3	6 x 1,5 m	0,3 - 0,4	Vegetationsskikt/förna ca 0,1 m ovan stenig till blockig morän.
14	4	8 x 1,5 m	0,2 - 0,5	Vegetationsskikt/förna ca 0,1 m ovan stenig till blockig morän.
14	5	9 x 1,5 m	0,2 - 0,3	Vegetationsskikt/förna ca 0,1 m ovan stenig till blockig morän.
14	6	6 x 1,5 m	0,2 - 0,3	Vegetationsskikt/förna ca 0,1 m ovan stenig till blockig morän.
15	1	14 x 1,5 m	0,2 - 0,4	Vegetationsskikt ca 0,1 m. I schaktets V del utgjordes fyllningen av morän på berg. Cirka 5 m från schaktets V ände framkom ett lager av grus med inslag av tegelfragment som sträckte sig längs hela schaktets längd. I kanten av gruslagrets V del påträffades några fragment av taktegel med stämplarna som "Uppsala", "NO." (nummer) samt med en blomma (?). Gruslagret grävdes igenom i schaktets Ö del och visade sig vara ca 0,2 m tjockt. Under gruslagret vidtog småstenig morän. Gruslagret tolkas som ett bärlager för en byggnad eller en parkeringsplats/vändplan.
15	2	4 x 1,5 m	0,3	Vegetationsskikt/förna ca 0,1 m ovan grå mo ca 0,05 m. Botten av beige mo.
15	3	6 x 1,5 m	0,2 - 0,4	Vegetationsskikt/förna ca 0,1 m ovan stenig morän i NÖ, stenig mo i SV.
15	4	8 x 1,5 m	0,2 - 0,3	Vegetationsskikt/förna ca 0,05 m ovan stenig mo.
15	5	11 x 1,5 m	0,2 - 0,4	Vegetationsskikt/förna ca 0,1 m ovan stenig morän.
15	6	8 x 1,5 m	0,3	Vegetationsskikt/förna ca 0,1 m ovan mo.

Bilaga 3. Objekttabell

Objekt	Lämningstyp	Anmärkning	Antikvarisk status
1	Husgrund, historisk tid	Husgrundsterrass	Övrig kulturhistorisk lämning
2	Militär lämning, övrig		Övrig kulturhistorisk lämning
3	Övrigt	Dumphög	Ej kulturhistorisk lämning
4	Husgrund, historisk tid	Husgrundsterrass	Övrig kulturhistorisk lämning
5	Övrigt	Dumphög. Provgrävd	Ej kulturhistorisk lämning
6	Färdväg	Vägbank	Övrig kulturhistorisk lämning
7a	Militär lämning, övrig		Övrig kulturhistorisk lämning
7b	Militär lämning, övrig		Övrig kulturhistorisk lämning
8	Område med militära lämningar		Övrig kulturhistorisk lämning
9	Färdväg	Vägbank	Övrig kulturhistorisk lämning
10	Övrigt	Sprängstenshög	Ej kulturhistorisk lämning
11	Övrigt	Dumphög. Provgrävd	Ej kulturhistorisk lämning
12	Husgrund, förhistorisk/ medeltida	Husgrundsterrass	Fast fornlämning
13	Boplats, fossil åker	Provgrävd	Fast fornlämning
14	Boplatsläge	Provgrävd	Ej kulturhistorisk lämning
15	Boplatsläge	Provgrävd	Ej kulturhistorisk lämning
16	Stensättning		Fast fornlämning