

Skalltak och raseringsmassor vid

# Munsö kyrka

Arkeologisk schaktkontroll norr om Munsö kyrka

*Lars Andersson*

Rapport 2011:46

Skalltak och raseringsmassor vid

# Munsö kyrka

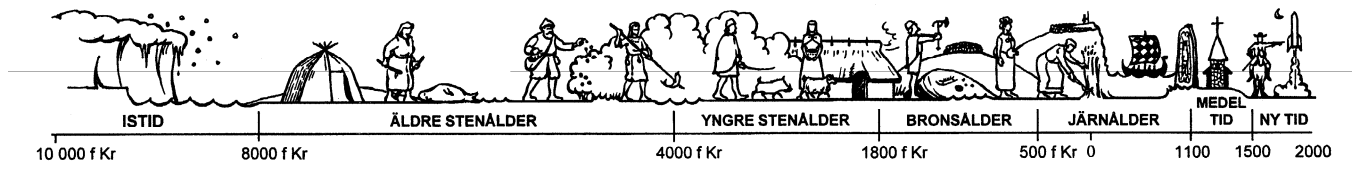
Arkeologisk schaktkontroll vid Munsö kyrka, Ekerö kommun och socken, Uppland

*Lars Andersson*

Rapport 2011:46



Sickla Industriväg 5B, 131 34 NACKA  
Tel vx 08-586 194 00, infö 08-586 194 01  
Fax 08-32 32 72, E-post [museet@stockholmslansmuseum.se](mailto:museet@stockholmslansmuseum.se)



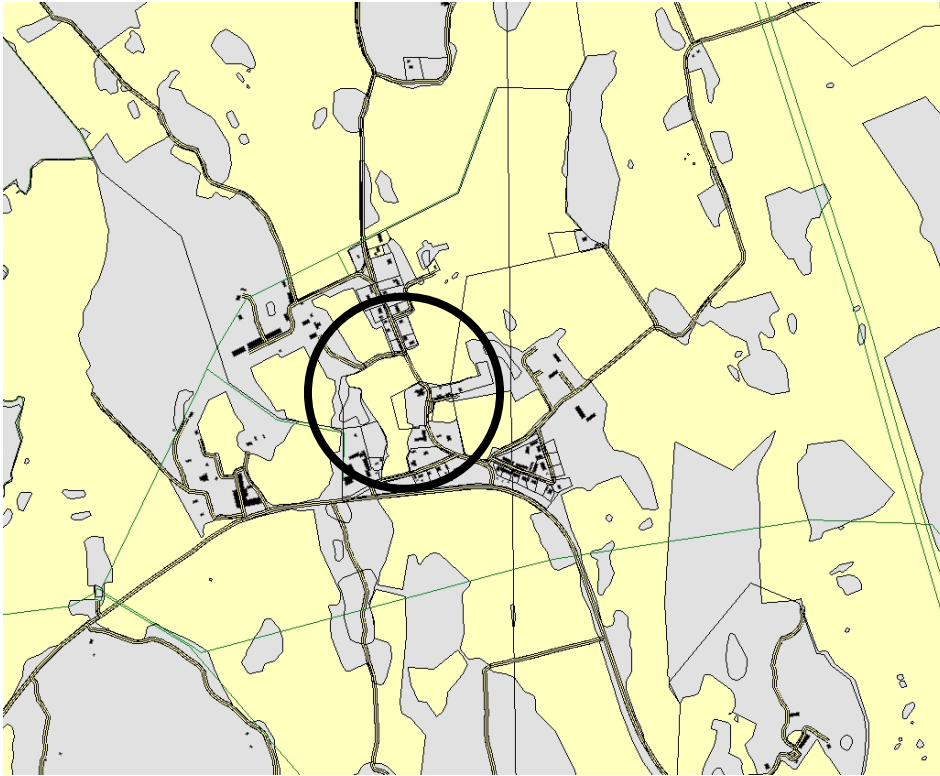
Tidsaxel: Mats Vänehem

© Stockholms läns museum  
Produktion: Stockholms läns museum  
Redaktionell bearbetning: -

Allmänt kartmaterial: Lantmäteriverket. Medgivande 97.0133

---

Nacka 2011



*Fig 1. Munsö kyrka.*

## Sammanfattning och resultat

Stockholms läns museum utförde den 4 och 5 oktober 2011 en arkeologisk kontroll av schakt grävda vid Munsö kyrka. Schakten grävdes i samband med anläggandet av vattenledning till kyrkobyggnaden. Undersökningen föränsleddes av ett yttrande från länsstyrelsen där församlingen ombads kontakta Stockholms läns museum för uppdraget. Vid schaktningen påträffades delar av en mänsklig skalle som förmodligen utgör en del av en orörd och omarkerad grav. Det mycket smala schaktet omöjliggjorde en närmare bestämning av fyndet. Gravens riktning är okänd. Likaså kön och ålder på den begravda samt datering. Graven framkom på ett stort djup, närmare 1,0 m vilket är en verkan av ovanliggande påförda lager. Det ursprungliga djupet har förmodligen inte varit mer än ca 0,5 m. Graven kvarligger och de framkomna benen återdeponerades. Fyndet utgör inget hinder för anläggningsarbetet.

Vid schaktkontrollen framkom vidare påförda raseringslager utgörandes av ovanifrån mylla, sand samt sand och myllblandat lager med bruk och tegel. Utöver de ovan nämnda benen framkom påfallande lite ben jämfört med andra grävningar på kyrkogårdar. Orsaken är förmodligen att schaktet huvudsakligen grävdes i senare massor och endast undantagsvis nådde ursprunglig marknivå.

## Schaktbeskrivning

Bredd ca 0,3 m. Djup ca 1,2 m. Översta 0,3 m utgörs av mylla, därunder ca 0,2 m sand. Därunder ca 0,4 m blandat lager av myllblandad sand med stort inslag av tegel och bruk Detta lager uppfattades som ett raseringslager. Under detta fanns ett lerigt mylllager



*Fig 2. Schaktning norr om kyrkobyggnaden.*

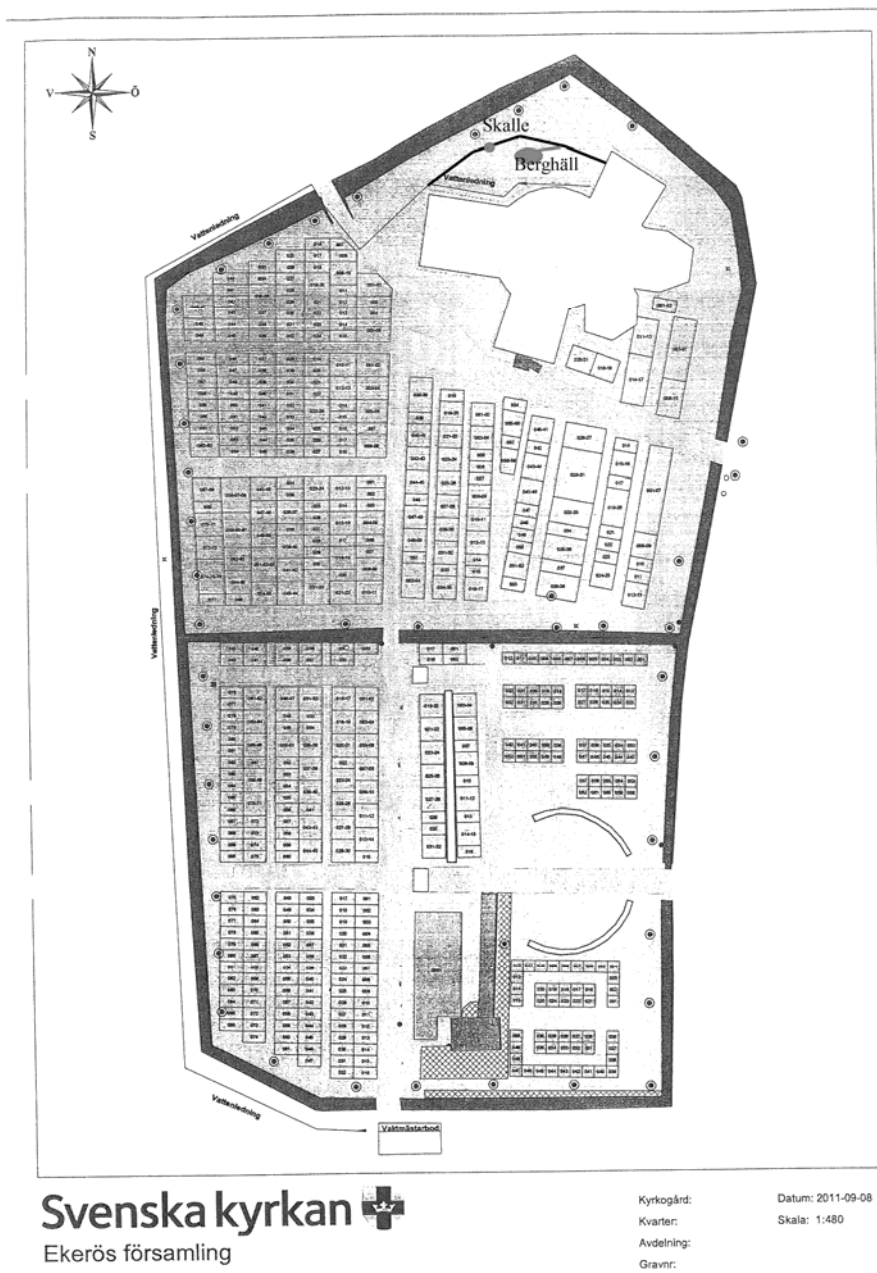


Fig 3. Schaktets läge samt fynd av skalle norr om kyrkan.

### Administrativa uppgifter

Länsstyrelsens dnr 433-26636-2011  
Länsmuseets dnr: 2011:148  
Landskap: Uppland  
Kommun: Ekerö  
Socken: Munsö  
Projektledare och personal: Lars Andersson