

# Telegrammet 4

Arkeologisk förundersökning i avgränsande syfte av RAÄ 118:1, Huddinge socken och kommun, Södermanland

Rapport 2010:42

*Åsa Berger*



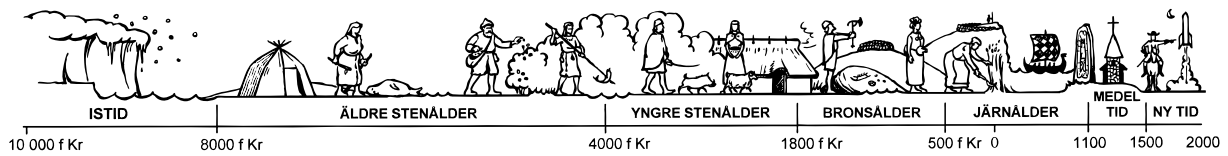
# Telegrammet 4

Arkeologisk förundersökning i avgränsande syfte av RAÄ 118:1,  
Huddinge socken och kommun, Södermanland

Rapport 2010:42

*Åsa Berger*

Rapporten finns i PDF-format på adressen  
[www.stockholmslansmuseum.se](http://www.stockholmslansmuseum.se)



Tidaxel: Mats Vänehem

© Stockholms läns museum  
 Produktion: Stockholms läns museum  
 Redaktionell bearbetning: Göran Werthwein  
 Produktion av planer: Göran Werthwein  
 Allmänt kartmaterial: Lantmäteriverket. Medgivande 97.0133  
 Nacka 2010

# Innehållsförteckning

Sammanfattning	6
Bakgrund	6
Topografi och fornlämningsmiljö	7
Syfte och frågeställningar	8
Genomförande	8
Resultat	8
Administrativa uppgifter	9

## **Figurer**

Figur 1: Terrängkartan, skala 1:100 000	6
Figur 2: Terrängkartan, skala 1:10 000	7

## **Bilagor**

Bilaga 1: Planer	10
------------------	----



Fig 1. Terrängkartan med markerat område för nu aktuell förundersökning, skala 1:100 000.

## Sammanfattning

Inför NCC AB:s byggnation på fastigheten Telegrammet 4 i Huddinge utfördes en förundersökning i avgränsande syfte. Strax nordväst om fastigheten ligger ett gravfält och en halväg, RAÄ 118:1, Huddinge. Vid undersökningen påträffades en ensamliggande härd. Denna undersöktes och togs bort. Inga övriga fornlämningar hittades inom fastigheten.

## Bakgrund

NCC AB planerar att bebygga fastigheten Telegrammet 4 i Huddinge kommun. I anslutning till den aktuella ytan ligger fornlämning Huddinge 118:1, ett gravfält och en halväg. Länsstyrelsen beslutade att gravfältet och halvägen skulle ligga kvar men att en förundersökning i avgränsande syfte skulle utföras för att ge underlag



*Fig 2. Terrängkartan, skala 1:10 000, med några av de kända fornlämningar markerade med nummer, samt förundersökningsområdet markerat med cirkel.*

att bedöma i vilken omfattning fastigheten kunde bebyggas (Lst dnr: 431-2010-6745). Arbetet bekostades av NCC AB.

## Topografi och fornlämningsmiljö

Fastigheten är belägen i utkanten av ett sedan tidigare bebyggt område. Stora delar av den aktuella ytan består av berg i dagen och brant, blockig terräng beväxt med blandskog och sly. Mot nordväst gränsar fastigheten mot betesmark.

Norr om fastigheten ligger gravfältet Huddinge 118:1 som består av 25 anläggningar; en hög och 24 flacka stensättningar varav alla utom två är övertorvade. Högen är delvis söndergrävd och har också använts som komposthög i senare tid. I gravfältets norra del finns en sentida ristning och i dess sydöstra del löper en hålväg. Vid en särskild utredning år 2007 grävdes schakt ca 12 meter sydväst om gravfältet. Inga lämningar av antikvariskt intresse påträffades vid detta tillfälle.

## Syfte och frågeställningar

Syftet var att avgränsa gravfältet inom fastigheten Telegrammet 4 samt att fastställa om ytterligare fornlämningar som t.ex. boplatslämningar fanns inom fastigheten. Följande frågeställningar var aktuella: Finns det ytterligare fornlämningar tillhörande gravfältet RAÄ 118:1 inom fastigheten och var går i så fall fornlämningens sydöstra gräns? Finns det andra tidigare okända fornlämningar som t.ex. boplatslämningar inom samma yta? Vilka dateringar har i så fall dessa?

## Genomförande

Sökschakt grävdes med utgångspunkt från fastighetens norra gräns. Delar av schakten rensades för hand. Grävda schakt och påträffade anläggningar dokumenterades i text och bild samt mättes in med totalstation och registrerades i Intrasis.

## Resultat

Fastighetens södra del var brant och bergig och bedömdes sakna intressanta ytor. Ingen schaktning skedde därför i denna del. Även den norra delen var förhållandevis brant och bestod delvis av berg i dagen. Här fanns dock ett par ytor som bedömdes ha arkeologisk potential. Det första sökschaktet (S1) visade sig innehålla morän med 0,1-0,5 meter stora stenar direkt under torven. Ett schakt (S2) grävdes över tomtgränsen i fastighetens nordligaste del. Under torven fanns grusig morän ned till 0,3 meters djup och därunder omväxlande mjåla och lera. I schaktets östra del påträffades en härd (A1) strax nedanför en berghäll. Härden var ca 1,3 meter i diameter och hade en fyllning av sotig morän och rikligt med skärvig och skörbränd sten mellan 0,05 och 0,2 meter stora. Härden undersöktes och togs bort. Den var ca 0,1 meter djup. Ytterligare ett schakt (S3) grävdes på den tillgängliga ytan. Under torven fanns stenig morän ned till 0,3 meters djup och en botten av mjåla. Inga ytterligare anläggningar påträffades.

Gravfältet 118:1 sträcker sig inte in på den aktuella fastigheten. Den enstaka härd som påträffades undersöktes och dokumenterades. Eftersom inga ytterligare anläggningar påträffades och stora delar av de tillgängliga ytorna har undersökts kan fastigheten anses vara fri från fornlämningar.



## Administrativa uppgifter

Stockholms läns museums dnr: *2010:108*  
Stockholms läns museums projektnr: *A52121*  
Länsstyrelsens dnr: *431-2010-6745*  
Typ av undersökning: *Arkeologisk förundersökning*  
Fornlämning: *Huddinge 118:1*  
Landskap: *Södermanland*  
Socken, kommun: *Huddinge socken och kommun*  
Fastighet: *Telegrammet 4*  
Undersökningsperiod: *Augusti 2010*  
Koordinatsystem: *SWEREF 99 18 00*  
Undersökare: *Stockholms läns museum*  
*Sickla Industriväg 5B,131 54 Nacka*  
*08-586 194 00*  
*museet@stockholmslansmuseum.se*  
Ansvarig chef: *Richard Grönvall, Arkeologiska enheten*  
*08-586 194 55, 076-526 94 55*  
*richard.gronvall@stockholmslansmuseum.se*  
Projektledare: *Åsa Berger,*  
*08-586 194 54, 076-526 94 54*  
*asa.berger@stockholmslansmuseum.se*  
Övrig personal: *Margareta Boije*

146840

146860

146880

146900

# Bilaga 1

N



RAÄ 118:1

A1

S2

S1

S3

6568740

6568740

6568720

6568720

6568700

6568700

6568680

6568680

6568660

6568660

6568640





6568640

146840

146860

146880

146900

-  Berörd fastighet
-  Schakt
-  Hård
-  Stängsel

