

Bagare by och Turebergs gård

Arkeologisk förundersökning inför detaljplaneområde
för nya Turebergsskolan, Sollentuna socken
och kommun, Uppland

Åsa Berger
Rapport 2004:10

Bagare by och Turebergs gård

Arkeologisk förundersökning inför detaljplaneområde
för nya Turebergsskolan, Sollentuna socken
och kommun, Uppland

Åsa Berger
Rapport 2004:10

Rapporten finns också i PDF-format på adress
www.lansmuseum.a.se

 STOCKHOLMS LÄNS MUSEUM

Box 6176 102 33 Stockholm
Tel 08-690 69 60 Fax 08-32 32 72
Besöksadress: Klarahuset, Sabbatsbergsvägen 6
Hemsida www.lansmuseum.a.se



Tidaxel: Mats Vänehem

© Stockholms läns museum
Produktion: Stockholms läns museum
Redaktionell bearbetning: Åsa Lundström
Planer: Richard Grönwall

Allmänt kartmaterial: Lantmäteriverket. Medgivande 97.0133
Stockholm 2004

Innehåll

Sammanfattning	7
Bakgrund	7
Topografi och fornlämningsmiljö	8
Målsättning och metod	10
Resultat	10
Anläggningar och provrutor	11
Analys	14
Diskussion och tolkning	14
Referenser	15
Tekniska och administrativa uppgifter	16

Bilagor

1. Schakttabell	17
2. Ruttabell	18
3. Anläggningstabell	18

Figurförteckning

Fig 1. Blå kartan med läget för undersökningsområdet markerat.	6
Fig 2. Utdrag ur Ekonomiska kartans blad 10I 8e Tureberg.	8
Fig 3. Auktion på Turebergs gård 1966	9
Fig 4. Bild tagen 2003 vid undersökningen på platsen för Turebergs gård.	9
Fig 5. A5	11
Fig 6. Schaktplan	12
Fig 7. Plan över anläggningarna i de berörda schakten	13



Fig 1. Blå kartan med läget för undersökningsområdet markerat. Skala 1: 100 000

Sammanfattning

Sollentuna kommun planerar att uppföra en ny skola och bostadshus inom fastigheterna Texten m. fl. i Sollentuna socken och kommun, Uppland (fig 2). Inom planområdet fanns tidigare det från medeltid belagda Bagare by och den senare etablerade Turebergs gård. I området fanns också tidigare ett gravfält som undersökts och daterats till vendeltid-vikingatid.

Länsstyrelsen beslöt att den planerade byggnationen skulle föregås av en arkeologisk utredning för att ta reda på om det inom planområdet fanns ej tidigare kända fornlämningar (Lst beslut 431-03-21073). Utredningen utfördes i maj 2003 och visade att på det som idag utgör bytomtsimpedimentet fanns lämningar från såväl Bagare by som Turebergs gård. Strax väster om impedimentet påträffades ett stolphål och förhistorisk keramik. Utifrån dessa resultat beslutade Länsstyrelsen om en förundersökning i området (Lst beslut 431-03-50487) för att fastställa de påträffade lämningarnas utbredning och karaktär inför en slutundersökning.

Förundersökningen utfördes av Stockholms läns museum i november 2003. Resultaten visar att lämningarna på bytomtsimpedimentet utgörs av rester av Turebergs gård. Inga konstruktioner eller fynd från medeltid kunde konstateras. Vid sökschaktningen påträffades tegel, glas och keramik från 1600-1800-tal. Impedimentet anses efter förundersökningen inte innehålla några lämningar från det medeltida Bagare by.

På den yta strax väster om impedimentet där ett stolphål påträffades vid utredningen framkom flera stolphål (A1, 2, 8-17, 19-22 och 25), härdar (A3 och 5) och mörkfärgningar (A4, 6, 7 och 23). I anslutning till några av anläggningarna påträffades också förhistorisk keramik i form av A-gods. Anläggningarna är sannolikt resterna av en järnåldersboplats och skulle kunna sättas i samband med gravfältet RAÄ 277.

Bakgrund

Orsaken till den utförda förundersökningen var Sollentuna kommuns önskan om att bebygga det aktuella detaljplaneområdet med en ny skola, en idrottshall samt bostäder. Vid en av Stockholms läns museum utförd utredning av området påträffades lämningar som ansågs härröra från Bagare by, skriftligen belagd från medeltiden, samt det senare etablerade Turebergs gård (Grönwall 2003).

Länsstyrelsen i Stockholms län gav Stockholms läns museum i uppdrag att genom en förundersökning fastställa de påträffade lämningarnas utbredning och karaktär inför en slutundersökning (Lst dnr: 431-03-50487). För kostnaderna i samband med undersökningen stod Sollentuna kommun.

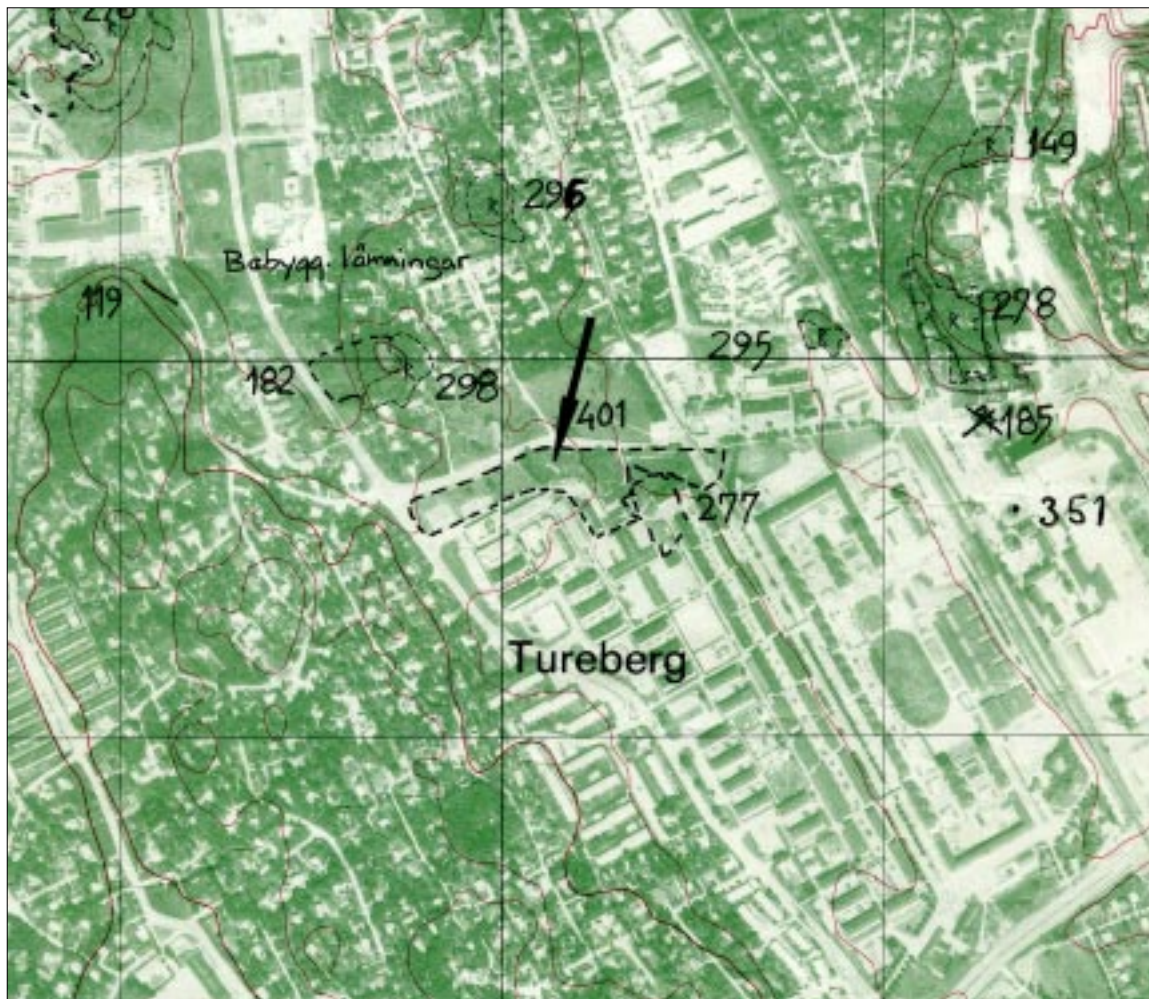


Fig 2. Utdrag ur Ekonomiska kartans blad 101 8e Tureberg. Skala 1:10 000.

Topografi och fornlämningsmiljö

Undersökningsområdet (UO) som är beläget ca 20 meter över havet utgör ett mindre grönområde mitt i bostadsområdet Turebergs gård. I den östra delen av UO ligger ett 100 x 150 m stort moränimpediment där berget ställvis går i dagen. I övrigt utgörs markslaget inom UO av postglacial lera (SGU 1965). Impedimentet sträckte sig tidigare längre åt både norr och söder men har delvis sprängts bort i samband med byggnation i området under 1900-talet.

I äldre kartmaterial kan man se att Bagare by varit belägen på och omkring impedimentet. Byn omnämns i skriftliga källor första gången år 1323 (Ferm & Rahmqvist 1992:294). Förhistoriska gravfält i närheten indikerar att platsen varit bebodd ännu tidigare (RAÄ 277 och 298). Under 1500-talet blev byn den största i Sollentuna med fyra stycken hemman. I ett s.k. syneprotokoll från år 1673 finns "Erik Larssons Mangården" beskriven (Göransson 1988:28). Den uppges då omfatta inte mindre än 18 stycken byggnader av olika storlek. Förutsatt att övriga gårdar var lika stora bör det alltså ha funnits ett 70-tal byggnader i byn.

På 1687 års karta över ägoredo-visning för Edsberg nr 1 syns fyra gårdar. På en ägomätningsskarta från år 1715 har ännu en gård tillkommit SO om de tidigare. Den nordligaste gården redovisas på kartan som ett torp.

I mitten av 1700-talet köpte friherren Thure Gustaf Rudbeck en av gårdarna i Bagare by och gav den namnet Tureberg (Turebergs fastighetsbolag 1941:22). Tureberg blev så småningom en storgård och lade under sig övriga gårdar i byn. På en ägomätningsskarta från 1810 kan man se att gårdarna i byn börjat smälta samman till en enhet. Under 1820-talets slut flyttade den sista bonden från byn. Därmed försvinner namnet Bagare by ur längderna och ersätts av Turebergs gård (Görransson 1988:27).

Turebergs gård är förhållandevis väldokumenterad. I ett brandförsäkringsbrev från 1905 finns en karta över gårdens byggnader med en tillhörande beskrivning. Av denna framgår att Turebergs gård bestod av 11 byggnader belägna inom en ca 200x400 meter stor yta (a.a:67f). Själva mangårdsbyggnaden stod kvar fram till 1967 då den revs eftersom man planerade att bredda Bygdevägen. Detta arbete kom dock aldrig till stånd. Gården hade då sedan 1956 ägts av Sollentuna kommun och hade bl.a. använts som auktionsplats. Den sista ekonomibygnaden som låg norr om dagens Bygdeväg revs senare i samband med att en Konsumbutik byggdes. Idag är det endast fruktträden, de stora syrenbuskarna och en vattenpump som vittnar om den tidigare bebyggelsen på platsen.

Efter rivningen av huvudbyggnaden anlades en lekplats på tomten. Av denna finns idag inga spår ovan mark. Boende i området använder den gröna ytan för picknick och lek.

Strax sydost om UO låg tidigare ett gravfält, RAÄ 277, bestående av ett 30-tal gravar. Gravfältet grävdes ut år 1966 i samband med att bostadshusen och



Fig 3. Auktion på Turebergs gård 1966 Foto Rolf Andersson, Sollentuna bildarkiv.



Fig 4. Bilden tagen 2003 vid undersökningen på samma plats som fig. 3 visar. (Trädet är det enda som finns kvar...) Foto Anders Jonsson.

Bagarbyskolan byggdes. Undersökningen visade att gravfältet använts mellan ca 700-1000 e Kr och att ytan även innehöll bebyggelse lämningar från 1600- och 1700-talen och senare (Nilsson 1972:11). Bebyggelse lämningarna kan sannolikt sättas i samband med Bagare by.

Omkring 250 meter nordväst om platsen för Turebergs gård ligger ytterligare ett gravfält, RAÄ 298, vilket utgörs av 18 registrerade gravar. I anslutning till detta finns också ett antal bebyggelse lämningar, RAÄ 182, vilka kan antas ha ett samband med gravfältet. Nordost om UO ligger två gravfält, RAÄ 295 och 278. Det förra har delundersökts och idag återstår endast sex gravar. De undersökta anläggningarna har daterats till vikingatid (Andersson 1999:9). Vid en delundersökning av RAÄ 278 vid Tors backe påträffades både gravar och boplatslämningar. Dateringarna sträcker sig från förromersk järnålder fram till sen vikingatid/medeltid.

Före utredningen (dnr 2003:063) var inte Bagare bytomt/Turebergs gård registrerad som fast fornlämning. Utredningens resultat ledde dock till att den blev registrerad som RAÄ 401.

Målsättning och metod

Syftet med förundersökningen var att fastställa de påträffade lämningarnas utbredning och karaktär. Resultatet av förundersökningen ska kunna tjäna som underlag inför en eventuell arkeologisk slutundersökning.

Sökschaktning med traktorgrävare företogs på de ytor som utifrån utredningen bedömts som intressanta. Marken schaktades i tunna skikt ned till anläggnings- eller fyndförande nivå, eller ned till en yta som bedömdes vara opåverkad av människa. Vid behov rensades schakten för hand för att underlätta en bedömning av dess innehåll. De anläggningar som påträffades rensades fram och dokumenterades i text och bild.

Två stycken 0,25 m² stora provrutor grävdes i 0,1 m tjocka stick för att fastställa karaktär och tjocklek på eventuella kulturlager samt att erhålla en bild av fyndintensiteten på boplaten.

För ¹⁴C-analys har Ångströmlaboratoriet i Uppsala svarat.

Samtliga schakt, anläggningar och rutor mättes in med totalstation. Samtliga anläggningar fotograferades. De berörda ytorna återställdes efter avslutad dokumentation.

Resultat

Sammanlagt grävdes åtta sökschakt (se fig 6) Anläggningar och fynd av äldre karaktär påträffades endast i den västra delen av UO.

På det impediment där huvudbyggnaden till Turebergs gård tidigare stått påträffades inga anläggningar äldre än 1600-tal. Det som under utredningen tolkats som en ugn kunde efter närmare undersökning avföras som påförd sten med inslag av kol. I samtliga schakt hittades lösfynd från flera olika tidsperioder, såsom en kritpipa (1600-tal), kakelugnskakel (sent 1800-tal), tegel, porslin etc. Rester av den lekplats som anlades efter rivningen av huvudbyggnaden på 60-talet påträffades också. Schaktmassor och sprängsten har påförts för att jämna ut marken. Inga anläggningar eller fynd som bedöms utgöra lagskyddad fornlämning påträffades på det impediment där bebyggelsen för det medeltida Bagare by legat.

På en tidigare åkeryta väster om impedimentet, påträffades ett tjugotal anläggningar, huvudsakligen stolphål. Dessa har tolkats som rester av en boplats.

Anläggningar och provrutor

Samtliga anläggningar av äldre karaktär framkom i schakt 2 och 3 (fig 6 och 7) i anslutning till det stolphål och keramikfragment som påträffades under utredningen. Ytan har tidigare utgjort åkermark till Bagare by och Turebergs gård. Inledningsvis grävdes ett schakt söder om och parallellt med Bygdevägen (S2). Här påträffades flera anläggningar i form av stolphål (A1, 2, 8, 12, 19, 21, 22 och 25), härdar (A3 och 5) och mörkfärgningar (A4, 6, 7, och 23), (fig 2). I A3 och A5 påträffades också förhistorisk keramik, A-gods. Anläggningarna tolkades som tillhörande en boplats. Ur en av härdarna, A5, tillvaratogs kol för ett ¹⁴C-prov. Härden påträffades alldeles intill ett stort stenblock som tidigare tolkats som markfast. Anläggningen visade sig dock ligga lägre än själva blocket vilket var placerat ovanpå ploglagret. Troligen har stenblocket flyttats dit i samband med uppförandet av den moderna bebyggelsen i området.

För att fastställa lämningens utbredning grävdes ytterligare tre schakt i anslutning till det första. I ett av dessa (S3) påträffades nio stolphål (A9-11, 13-17 och 20) och förhistorisk keramik. Övriga schakt var fyndtomma varför fornlämningen kunde avgränsas mot S och V (fig 6). I S4 framkom ett ca 0,5 m tjockt lager av mylla och stenkross vilket påförts ovanpå ploglagret. Fotografier i Sollentuna kommuns bildarkiv visar att massorna tillkommit vid byggnationen i området på 1960-talet.



Fig 5. A5. Foto Åsa Berger.

TVå stycken 0,25 m² stora provrutor (R1 och R2) grävdes i 0,1 m tjocka stick för att fastställa karaktär och tjocklek på

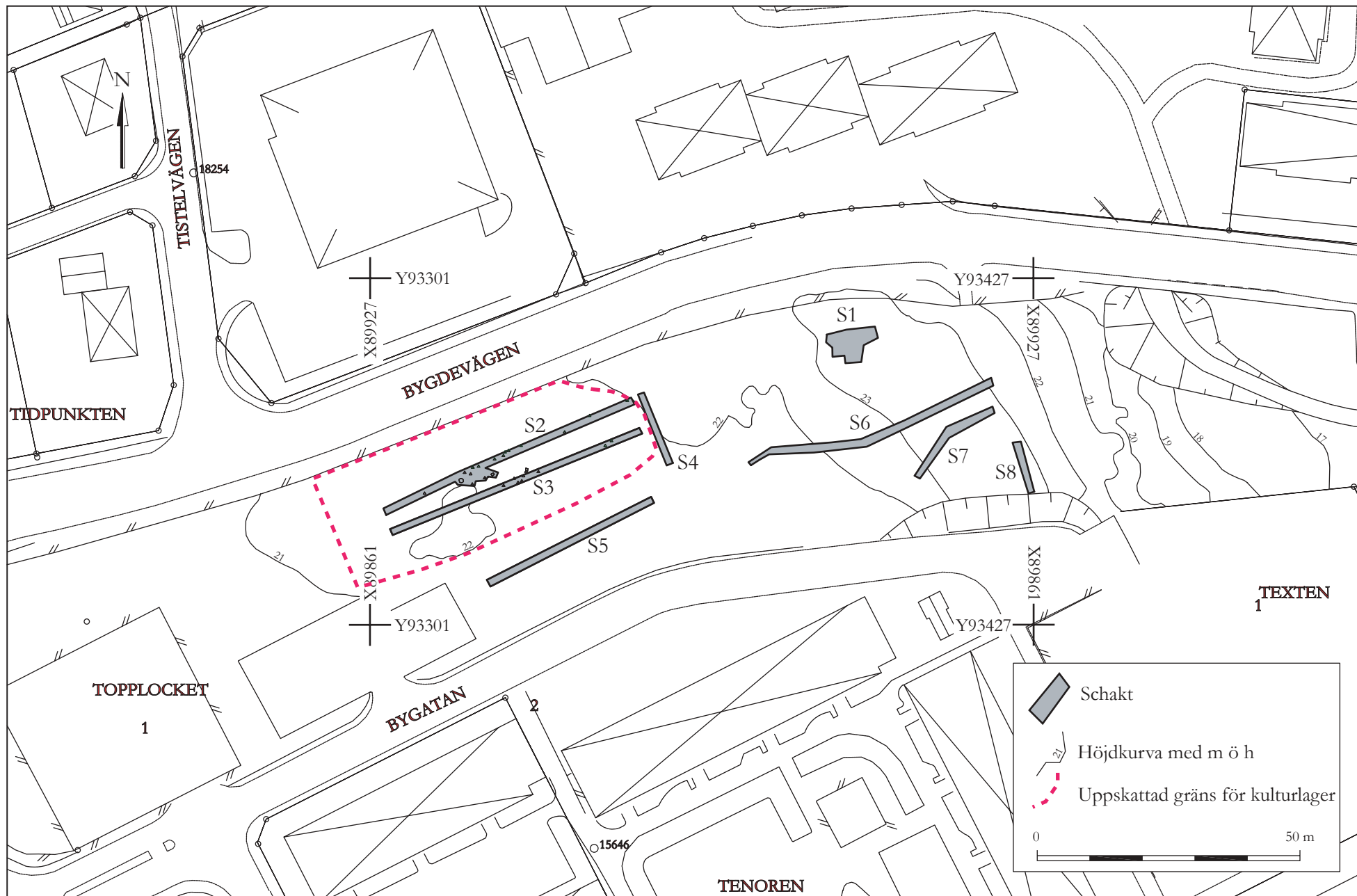


Fig 6. Schaktplan

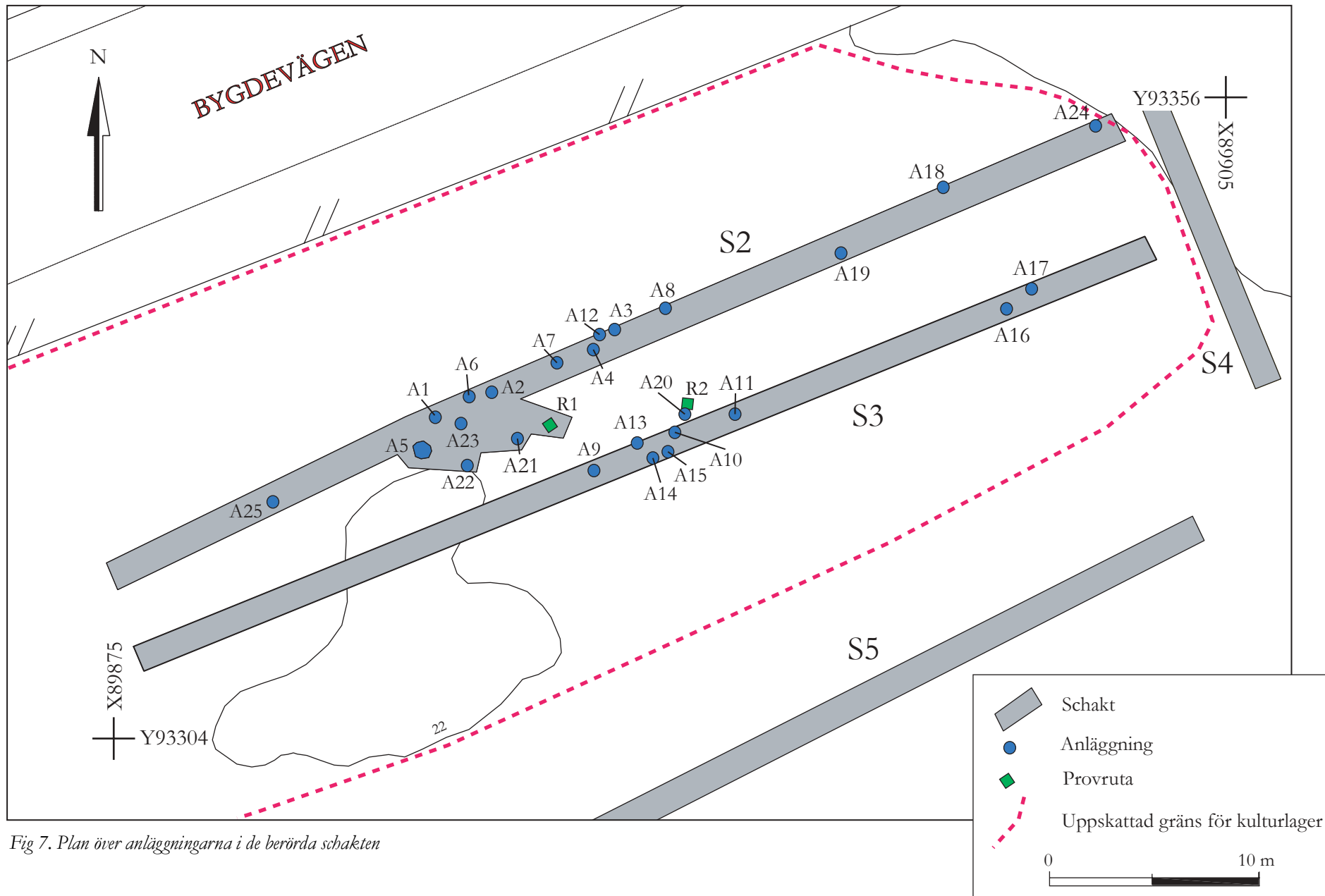
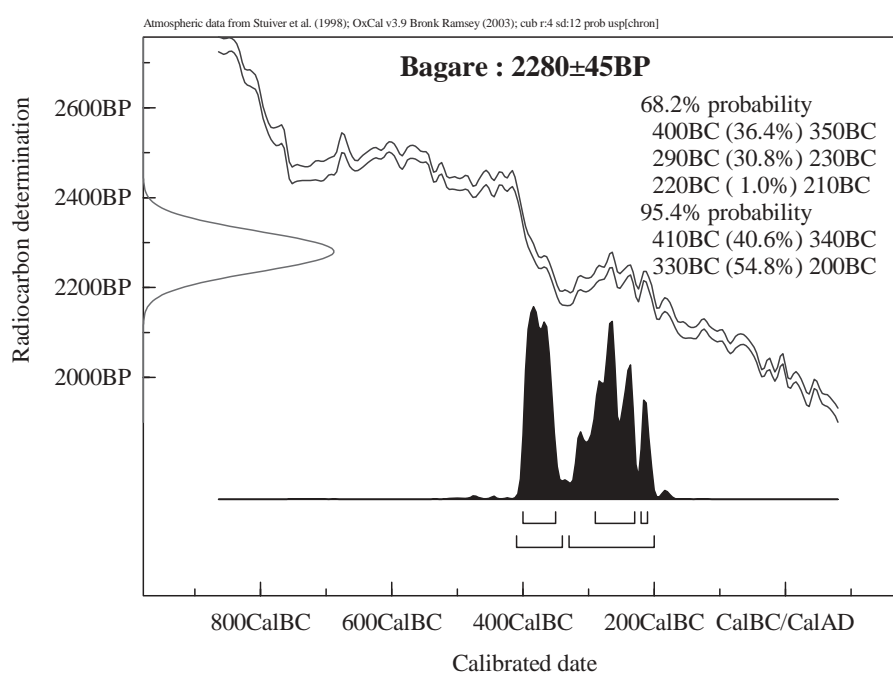


Fig 7. Plan över anläggningarna i de berörda schakten

eventuella kulturlager (fig 7). I R1 framkom ett 0,06 m brett mörkt stråk vilket tolkades som ett möjligt orderspår. I samma ruta påträffades också ett keramikfragment. R2 grävdes ned till ca 0,5 m djup, samtliga stick under ploglagret, ca 0,2 m tjockt, innehöll kolstänk och bränd lera. I det sydvästra hörnet framkom delar av ett stolphål, A20.

Analyser

Ett ^{14}C -prov från en av härdarna, A5, skickades till Ångströmlaboratoriet i Uppsala för analys. Enligt analysen kan härden med 95,4 % säkerhet dateras till mellan år 410 och 200 f.Kr cal. BC, 2 sigma, d.v.s. förromersk järnålder.



Diskussion och tolkning

Efter avslutad förundersökning kunde det konstateras att impedimentet där huvudbyggnaden till Turebergs gård tidigare legat saknar lämningar efter det medeltida Bagare by. Sten och jord har påförts vid olika tidpunkter för att jämna ut marken och då huvudbyggnaden revs 1967 spreds resterna av den ut över impedimentet. De eventuella äldre lämningar som kan ha funnits i detta område har i samband med detta försvunnit.

På en tidigare åkeryta väster om impedimentet, påträffades ett tjugotal anläggningar, huvudsakligen stolphål. Dessa har tolkats som rester av en boplats. De påträffade anläggningarna härrör med största sannolikhet från äldre järnålder. Den påträffade keramiken har daterats till vikingatid (800-1050 e.Kr.). Anläggningarna är fördelade inom ett begränsat område och har en klar avgränsning mot söder. I

norr skärs området av Bygdevägen. Förmodligen har boplatsen sträckt sig längre åt detta håll men eventuella lämningar har förmodligen gått förlorade i samband med byggnation under 1960-talet.

Innan bostadsområdet Tureberg byggdes på 1960-talet låg området i en svag syd-sluttning. I samband med byggnationen påfördes jordmassor och området jämnades ut så att det idag är i det närmaste plant.

Referenser:

- Andersson, L. 1999. *Förundersökning vid RAÄ 295, Sollentuna socken*. Rapport 1999:9. Stockholms läns museum 1999.
- Carlsson, Lind, Sander & Vinberg. 1996. *Tors backe - gravar och hus inom Bagare ägor*. Arkeologisk undersökning. UV Stockholm, rapport 1996:107. Stockholm 1996.
- Ferm, O. & Rahmqvist, S. (red). 1992. *Det medeltida Sverige*. Uppland. Attundaland 1:7., Bro och Sollentuna härad, Färingsö tingslag och Adelsö socken ISBN 91-7192-881-2. Stockholm 1992.
- Grönwall, R. 2003: *Bagare by och Turebergs gård*. Arkeologisk utredning inför detaljplaneområde för nya Turebergsskolan, Sollentuna socken och kommun, Uppland. Rapport 2003:23. Stockholms läns museum 2003.
- Göransson, N. 1988. *Bagare by och Turebergs gård - två försvunna Sollentunabegrepp*. Sollentuna hembygdsförenings skrift nr 13. Sollentuna 1988.
- Holmberg, A. 1998. *Sollentuna i spalt och bild. 1944-1970*. Köpingtiden. ISBN 91-973377-4-X. Sollentuna kommun. Stockholm 1998.
- Nilsson, C. 1972. *Fornlämning 277. Turebergs gård*. Sollentuna sn, Uppland. Arkeologisk undersökning 1966. 1972 B1. Stockholm 1972.
- Turebergs fastighetsbolag. *Turebergs fastighetsbolag*. Stockholm 1941.

Kartmaterial

SGU. 1965. Geologiska kartbladet. Stockholm NV serie Ae nr.2. Sveriges geologiska undersökning. Stockholm 1965.

Lantmäteriverket, digitala arkivet, akter över:

Edsberg nr 1, Sollentuna socken, Uppland; A95-4:1. Ägoredovisning 1687.

Edsberg nr 1, Sollentuna socken, Uppland; A95-4:2. Ägomätning 1715.

Edsberg nr 1, Sollentuna socken, Uppland; A95-4:3. Ägomätning 1810.

Tureberg eller bagare nr 1-4. Sollentuna socken, Uppland. A95-23:2. Laga skifte 1909-13

Arkiv

Sollentuna kommuns bildarkiv

Tekniska och administrativa uppgifter

Stockholms läns museum dnr:	2003:128
Länsstyrelsens dnr:	431-03-50487
Landskap:	Uppland
Kommun:	Sollentuna
Socken:	Sollentuna
Ekonomiska kartan:	10I8e Tureberg
Belägenhet:	X 659186 Y162 114 (RT 38)
Koordinatsystem:	ST 74
Arkeologisk personal:	Lars Andersson, Åsa Berger, Marcus Hjulhammar och Anders Jonsson
Undersökningsperiod:	november 2003
Arkivmaterial:	Förvaras på Stockholms läns museum

Bilaga 1

Schakttabell

Schakt	X	Y	LxB/dj i m.	Beskrivning	Anl	Fynd	Anmärkning
1	89914,5	93392,12	9x5/1,1	0,2 m torv, 0,1 m påförd mylla, därunder ett påfört lager med sprängsten. I botten lerig, strimmig mo och markfasta block.		Tegel, yngre rödgods, järnfragment, porslin, glas.	
2	89891,87	93323,82	55x1,3-3,0/0,7	Torv 0,15 m därunder ploglager och sandig kulturpåverkad mo. I botten lerig, strimmig mo.	1-8, 12, 18, 19, 21-25.	Tegel, keramik	
3	89887,07	93325,84	53,5x1,3/0,6	Torv 0,15 m därunder ploglager och sandig kulturpåverkad mo. I botten lerig, strimmig mo.	A9-11, 13-17, 20.	Järnskrot, keramik.	Schaktet drogs delvis över berg i dagen.
4	89898,62	93355,18	35x1,3/0,7	Torv 0,2 m, därunder ett påfört lager 0,5 m tjockt. I botten lerig strimmig mo och markfasta block.		Järnskrot, keramik.	Påförda schaktmassor troligen i samband med byggnation på 1960-talet.
5	89876,95	93339,16	14x1,3/0,9	Torv 0,15 m, ploglager 0,3 m tjockt, därunder sandig mo och i botten sand.			
6	89897,17	93398,16	54x1,3/0,6-2,5	Torv 0,15 m, därunder påfört grus och sand. Under det påförda lagret fanns grus, sand, berg och sprängsten.	Delar av grunden till Turebergs gård.	Kakel, keramik, glas, järnföremål, porslin etc.	
7	89897,84	93410,98	22x1,3/0,9	Torv 0,15 m, därunder påfört grus och sand. Under det påförda lagret fanns grus, sand, berg och sprängsten.		Kakel, keramik, glas, järnföremål, porslin.	
8	89891,01	93425,19	9x1,3/0,6	Torv 0,15 m, därunder påförd mylla och i botten berg.		Tegelflis, järnfragment.	

Bilaga 2

Ruttabell

Ruta	X	Y	Storlek	S	Innehåll	Fynd	Anmärkning
1	89889,59	93324,26	0,5x0,5	2	Stick 1: Fläckig lerig mjåla. I rutan framkom ett 0,06 m brett mörkt stråk i N-S riktn. Stick 2: Ljusbrun, opåverkad lera.	St. 1: Keramik.	De översta 0,02 m bestod av rester av ett kulturlager, mylla med inslag av gruskorn och enstaka kolbitar.
2	89890,53	93330,73	0,5x0,5	3	Stick 1: Mylla, ploglager ca 0,02 m ned enstaka kolstänk. St 2-5: Lerig mo/mjåla, enstaka kolbitar. Först i stick 5 avtog förekomsten av kol och bränd lera.	St. 1: Bränd lera, Spik, obränt ben, kritpipa, järnspänne. St. 2: bränd lera, keramik. St 3-5: bränd lera.	I det SV hörnet framkom delar av ett stolphål, A20.

Bilaga 3

Anläggningstabell

Anl	Typ	X	Y	LxB	Beskrivning	Fynd	S	Anmärkning
Anl	Typ	X	Y	LxB	Beskrivning	Fynd	S	Anmärkning
1	Stolphål	89889,98	93318,96	0,4x0,4	Stenskonig bestående av tre stenar, lera i fyllningen.		2	I fyrkant med A2, 21 och 22.
2	Stolphål	89891,13	93321,58	0,25x0,4	Stenskonig bestående av tre stenar, mörkfärgning öster om stenskonigen.		2	I fyrkant med A1, 21 och 22.
3	Härd?	89894,12	93327,32	0,65x0,45	Mörkfärgning innehållande kol och skärvig sten, lera i fyllningen.	Keramik, mynningsbitar	2	Anläggningen delvis under schaktkanten mot N.
4	Mörkfärgning	89893,17	93326,3	0,6x0,7	Fyllning av lera.		2	Område med lös jord i norra hörnet, spår av en borttagen sten.
5	Härd	89888,44	93318,34	1,0x1,0	Rundad konstruktion bestående av skärviga och skörbrända stenar, 0,05-0,25 m stora. Kol och sot bland stenarna.	Keramik, järnföremål	2	Anläggningens övre delar har förmodligen skadats av plogen. I övre lagret förekom

...forts

Anläggningstabell

Anl	Typ	X	Y	LxB	Beskrivning	Fynd	S	Anmärkning
Anl	Typ	X	Y	LxB	Beskrivning	Fynd	S	Anmärkning
1	Stolphål	89889,98	93318,96	0,4x0,4	Stenskoning bestående av tre stenar, lera i fyllningen.		2	I fyrkant med A2, 21 och 22.
2	Stolphål	89891,13	93321,58	0,25x0,4	Stenskoning bestående av tre stenar, mörkfärgning öster om stenskoningen.		2	I fyrkant med A1, 21 och 22.
3	Härd?	89894,12	93327,32	0,65x0,45	Mörkfärgning innehållande kol och skärvig sten, lera i fyllningen.	Keramik, mynningsbitar	2	Anläggningen delvis under schaktkanten mot N.
4	Mörkfärgning	89893,17	93326,3	0,6x0,7	Fyllning av lera.		2	område med lös jord i norra hörnet, spår av en borttagen sten.
5	Härd	89888,44	93318,34	1,0x1,0	Rundad konstruktion bestående av skärviga och skörbrända stenar, 0,05-0,25 m stora. Kol och sot bland stenarna.	Keramik, järnföremål	2	Anläggningens övre delar har förmodligen skadats av plogen. I övre lagret förekom planglas och plast.
6	Mörkfärgning	89890,92	93320,5	0,5x0,25	Rundat parti av sot- och kolblandad lera.			Anläggningen delvis under schaktkanten mot N.
7	Mörkfärgning	89892,49	93324,63	0,4x0,4	Rundat parti med inslag av kol och bränd lera, lera i fyllningen.		2	
8	Stolphål?	89895,11	93329,68	0,4	Stenskoning bestående av tre stenar varav en skörbränd, lera i fyllningen.		2	Delar av anläggningen i schaktkant.
9	Stolphål	89887,5	93326,34	0,45x0,35	Stenskoning bestående av sex stenar, 0,1-0,3 m stora., lera i fyllningen.		3	
10	Stolphål	89889,31	93330,13	0,45x0,3	Stenskoning bestående av sex stenar, 0,1-0,2 m stora. Lera och kolbitar i fyllningen och omkring.		3	
Anl	Typ	X	Y	LxB	Beskrivning	Fynd	S	Anmärkning
11	Stolphål	89890,11	93332,96	0,4x0,4	Mörkfärgning innehållande en 0,25 m stor sten.		3	
12	Stolphål	89893,85	93326,62	0,4	Mörkfärgning i schaktkant innehållande två stenar 0,1-0,25 m stora		2	
13	Stolphål	89888,87	93328,34	0,3	Trattformad, 0,35 m djup, mörkfärgning i schaktvägg innehållande tre stenar, 0,1 m stora. Övre bredd 0,3 m, nedre bredd 0,1 m.		3	
14	Stolphål	89888,07	93329,09	0,25	Stenansamling i schaktvägg bestående av fem stenar, 0,1-0,15 m stora.		3	
15	Stolphål	89888,38	93329,81	0,25	Stenansamling i schaktväggen bestående av tre stenar, 0,05-0,15 m stora med omkringliggande mörkfärgning		3	
16	Stolphål	89895,09	93345,64	0,45x0,45	Mörkfärgning med fyllning av lera innehållande en sten		3	

...forts

Anläggningstabell

Anl	Typ	X	Y	LxB	Beskrivning	Fynd	S	Anmärkning
Anl	Typ	X	Y	LxB	Beskrivning	Fynd	S	Anmärkning
11	Stolphål	89890,11	93332,96	0,4x0,4	Mörkfärgning innehållande en 0,25 m stor sten.		3	
12	Stolphål	89893,85	93326,62	0,4	Mörkfärgning i schaktkant innehållande två stenar 0,1-0,25 m stora		2	
13	Stolphål	89888,87	93328,34	0,3	Trattformad, 0,35 m djup, mörkfärgning i schaktvägg innehållande tre stenar, 0,1 m stora. Övre bredd 0,3 m, nedre bredd 0,1 m.		3	
14	Stolphål	89888,07	93329,09	0,25	Stenansamling i schaktvägg bestående av fem stenar, 0,1-0,15 m stora.		3	
15	Stolphål	89888,38	93329,81	0,25	Stenansamling i schaktväggen bestående av tre stenar, 0,05-0,15 m stora med omkringliggande mörkfärgning		3	
16	Stolphål	89895,09	93345,64	0,45x0,45	Mörkfärgning med fyllning av lera innehållande en sten, 0,25 m stor.		3	
17	Stolphål	89896,01	93346,84	0,3x0,3	Fyllning av lera, två stenar i schaktkanten, 0,2-0,25 m stora		3	
18	Kulturlager	89900,79	93342,68	0,9x0,2	0,9 m långt och 0,2 m tjockt parti i schaktväggen med inslag av kol och sot.		2	
19	Stolphål	89897,64	93337,91	0,15x0,15	Fyllning av lera, två stenar, 0,1 m stora och skörbrända.		2	
20	Stolphål?	89890,56	93330,5	?	Endast delvis framrensat i västra hörnet av R2.		3	Framkom på en högre nivå än övriga anläggningar.
21	Stolphål	89888,97	93322,8	0,55-0,7	Mörkfärgning med fyllning av lera, innehållande fem stenar 0,1-0,15 m stora.		2	I fyrkant med A1, 2 och 22.
Anl	Typ	X	Y	LxB	Beskrivning	Fynd	S	Anmärkning
22	Stolphål	89887,75	93320,43	0,3x0,3	Fyllning av lera, tre stenar, 0,05-0,2 m stora.		2	I fyrkant med A1, 2 och 21.
23	Mörkfärgning	89889,71	93320,11	1,4x0,8	Fyllning av lera, oregelbunden form. En 0,2 m stor sten i södra kanten.			
24	Nedgrävning?	89903,67	93349,84	0,7x0,3	Syns som en mörkfärgning i schaktkanten.		2	
25	Stolphål	89886,01	93311,34	0,3x0,3	Lera i fyllningen, två stenar 0,05-0,2 m stora.		2	